

АО «ГАЗПРОЕКТИНЖИНИРИНГ»

**ПРОЕКТ ПЛАНИРОВКИ ТЕРРИТОРИИ И ПРОЕКТ МЕЖЕВАНИЯ
ТЕРРИТОРИИ, ПРЕДУСМАТРИВАЮЩИЕ РАЗМЕЩЕНИЕ
ЛИНЕЙНОГО ОБЪЕКТА
«ГАЗОПРОВОД МЕЖПОСЕЛКОВЫЙ ОТ ДЕР. ОЗЕРНА ДО ДЕР.
ДАВЫДОВО – ДЕР. КУПРИЯНОВО ДЗЕРЖИНСКИЙ РАЙОНА
КАЛУЖСКОЙ ОБЛАСТИ»**

**Основная часть проекта межевания территории
Раздел 2 «Проект межевания территории.
Текстовая часть»**

14948.ПМТ2

Том 6

**Начальник управления подготовки
производства, инженерных изысканий
и разработки специальных разделов**



П.Н. Крамарев

Главный инженер проекта



В.В. Каракозов



Содержание тома 6

| Обозначение | Наименование | Примечание |
|----------------|---|------------|
| 14948.ПМТ2-С | Содержание тома 6 | 1 |
| 14948.ДПТ - СД | Состав документации по планировки территории | 1 |
| 14948.ПМТ2.Т | Проект межевания территории. Текстовая часть | 14 |
| | Всего листов: | 16 |
| | | |
| | | |
| | | |
| | | |
| | | |
| | | |
| | | |

| | | | | | | | | | | | |
|--------------|--------------|--------------|--------------|---------|-----------------|---------|-------------------|------|--------|------|--------|
| Инв. № подл. | Подп. и дата | Взам. инв. № | 14948.ПМТ2-С | | | | | | Стадия | Лист | Листов |
| | | | Изм. | Кол.уч. | Лист | № док | Подпись | Дата | | | |
| | | | | | <i>Шахова</i> | 2201.22 | Содержание тома 6 | | | | |
| | | | | | <i>Гладнева</i> | 2201.22 | | | | | |
| | | | | | | | | | | | |
| | | | | | | | | | | | |

Состав документации по планировки территории

| № тома | Обозначение | Наименование | Примечание |
|--------|-------------|--|------------|
| 1 | 14948.ППТ1 | Раздел 1 Проект планировки территории. Графическая часть» | |
| 2 | 14948.ППТ2 | Раздел 2 Положение о размещении линейных объектов | |
| 3 | 14948.ППТ3 | Раздел 3 Материалы по обоснованию проекта планировки территории. Графическая часть | |
| 4 | 14948.ППТ4 | Раздел 4 Материалы по обоснованию проекта планировки территории. Пояснительная записка | |
| 5 | 14948.ПМТ1 | Раздел 1 Проект межевания территории. Графическая часть | |
| 6 | 14948.ПМТ2 | Раздел 2 Проект межевания территории. Текстовая часть | |
| 7 | 14948.ПМТ3 | Раздел 3 Материалы по обоснованию проекта межевания территории. Графическая часть | |
| 8 | 14948.ПМТ4 | Раздел 4 Материалы по обоснованию проекта межевания территории. Пояснительная записка | |

| | | | | | | | | | | | |
|--------------|--------------|--------------|----------------|----------|---|----------|--|------|--------|------|--------|
| Инв. № подл. | Подп. и дата | Взам. инв. № | 14948.ДПТ - СД | | | | | | | | |
| | | | Изм. | Кол.уч. | Лист | № док | Подпись | Дата | Стадия | Лист | Листов |
| | | | Разраб. | Шахова |  | 22.01.22 | Состав документации по планировке территории | | | 1 | |
| | | | Пров. | Гладнева |  | 22.01.22 | | | | | |
| | | | | | | | | | | | |
| | | | | | | | | | | | |




Содержание

| | |
|---|----|
| 1. Перечень образуемых земельных участков (частей земельных участков)..... | 2 |
| 2. Перечень кадастровых номеров существующих земельных участков, на которых линейный объект может быть размещен на условиях сервитута, публичного сервитута, их адреса или описание местоположения, перечень и адреса расположенных на таких земельных участках объектов недвижимого имущества..... | 3 |
| 3. Сведения об отнесении образуемого земельного участка к определенной категории земель (в том числе в случае, если земельный участок в связи с размещением линейного объекта подлежит отнесению к определенной категории земель в силу закона без необходимости принятия решения о переводе земельного участка из состава земель этой категории в другую) или сведения о необходимости перевода земельного участка из состава земель одной категории в другую..... | 3 |
| 4. Перечень координат характерных точек образуемых земельных участков (частей земельных участков)..... | 4 |
| 5. Перечень координат характерных точек границы территории в отношении которой осуществляется подготовка проекта межевания (МСК 40)..... | 10 |
| 6. Вид разрешенного использования образуемых земельных участков (частей земельных участков) предназначенных для размещения линейного объекта..... | 14 |

| | | | |
|-------------|--|--|--|
| Согласовано | | | |
| | | | |
| | | | |
| | | | |
| | | | |
| | | | |

| | |
|--------------|--|
| Взам. инв. № | |
| | |
| Подп. и дата | |
| | |
| Инв. № подл. | |
| | |
| | |
| | |

| | | | | | | | | |
|---------------------|---------|----------|-------|------------------|----------|--|------|--------|
| 14948.ПМТ2.Т | | | | | | | | |
| Изм. | Кол.уч. | Лист | № док | Подпись | Дата | Проект межевания территории. Текстовая часть | | |
| Разраб. | | Шахова | | <i>[Подпись]</i> | 22.01.22 | | | |
| Пров. | | Гладнева | | <i>[Подпись]</i> | 21.01.22 | | | |
| | | | | | | | | |
| | | | | | | Стадия | Лист | Листов |
| | | | | | | | 1 | 14 |
| | | | | | |  АО «ГАЗПРОЕКТИНЖИНИРИНГ» | | |

1. Перечень образуемых земельных участков (частей земельных участков)

Таблица 1

| № п/п | Кадастровые номера земельных участков, из которых образуются земельные участки | Условные номера образуемых земельных участков/частей земельных участков | Категория земель | Номера характерных точек образуемых земельных участков/частей земельных участков | Способы образования земельных участков/частей земельных участков | Площадь образуемых земельных участков/частей земельных участков |
|-------|--|---|--|--|---|---|
| 1 | 40:04:080401 | 40:04:080401:3У1 | Земли населённых пунктов | 1-16 | Образование земельных участков из земель, находящихся в государственной или муниципальной собственности | 885 |
| 2 | 40:04:080401 | 40:04:080401:3У2 | Земли населённых пунктов | 1-25 | Образование земельных участков из земель, находящихся в государственной или муниципальной собственности | 757 |
| 3 | 40:04:000000:1956 | 40:04:000000:1956/чзу1 | Земли промышленности, энергетики и тд. | 1-15 | Образование части земельного участка | 191 |
| 4 | 40:04:080401 | 40:04:080401:3У3 | Земли населённых пунктов | 1-13 | Образование земельных участков из земель, находящихся в государственной или муниципальной собственности | 253 |
| 5 | 40:04:330502:2 | 40:04:330502:2/чзу1 | Земли промышленности, энергетики и тд. | 1-4 | Образование части земельного участка | 8 |
| 6 | 40:04:330502:2 | 40:04:330502:2/чзу2 | Земли промышленности, энергетики и тд. | 1-28 | Образование части земельного участка | 1114 |
| 7 | 40:04:081301 | 40:04:081301:3У1 | Земли населённых пунктов | 1-44 | Образование земельных участков из земель, находящихся в государственной или муниципальной собственности | 2278 |
| 8 | 40:04:081301 | 40:04:081301:3У4 | Земли населённых пунктов | 1-8 | Образование земельных участков из земель, находящихся в государственной или муниципальной собственности | 100 |
| 9 | 40:04:081301:23 | 40:04:081301:23/чзу1 | Земли сельскохозяйственного назначения | 1-8 | Образование части земельного участка | 271 |
| 10 | 40:04:081301 | 40:04:081301:3У2 | Земли населённых пунктов | 1-32 | Образование земельных участков из земель, находящихся в государственной или муниципальной собственности | 5593 |
| 11 | 40:04:330502:2 | 40:04:330502:2/чзу3 | Земли промышленности, энергетики и тд. | 1-23 | Образование части земельного участка | 1022 |
| 12 | 40:04:081301:11 | 40:04:081301:11/чзу1 | Земли сельскохозяйственного назначения | 1-6 | Образование части земельного участка | 574 |
| 13 | 40:04:081301 | 40:04:081301:3У3 | Земли населённых пунктов | 1-17 | Образование земельных участков из земель, находящихся в государственной или муниципальной собственности | 645 |
| 14 | 40:04:080301 | 40:04:080301:3У1 | Земли населённых пунктов | 1-18 | Образование земельных участков из земель, находящихся в государственной или муниципальной собственности | 713 |

Примечание: земельные участки, которые будут отнесены к территориям общего пользования, в том числе в отношении которых предполагаются резервирование и (или) изъятие для государственных нужд, отсутствуют.

Взам. инв. №

Подп. и дата

Инв. № подл.

| | | | | | |
|------|---------|------|-------|---------|------|
| Изм. | Кол. уч | Лист | № док | Подпись | Дата |
| | | | | | |

14948.ПМТ2.Т

Лист

2

2. Перечень кадастровых номеров существующих земельных участков и земель, на которых линейный объект может быть размещен на условиях публичного сервитута, их адреса или описание местоположения, перечень и адреса расположенных на таких земельных участках объектов недвижимого имущества

Таблица 3

| Кадастровой номер земельного участка | Адрес |
|--------------------------------------|---|
| 40:04:000000:1956 | Калужская область, Дзержинский район, д. Давыдово |
| 40:04:330502:2 | Калужская обл., Дзержинский район, д. Куприяново |
| 40:04:081301:23 | Калужская обл., Дзержинский район, МО СП "Деревня Сени", в районе д. Давыдово |
| 40:04:081301:11 | Калужская обл., Дзержинский р-н, тер МО сельское поселение «Деревня Сени», МО сельское поселение "Деревня Сени" |
| 40:04:080401 | Калужская обл., Дзержинский район |
| 40:04:081301 | Калужская обл., Дзержинский район |
| 40:04:080301 | Калужская обл., Дзержинский район |

3. Сведения об отнесении образуемого земельного участка к определенной категории земель (в том числе в случае, если земельный участок в связи с размещением линейного объекта подлежит отнесению к определенной категории земель в силу закона без необходимости принятия решения о переводе земельного участка из состава земель этой категории в другую) или сведения о необходимости перевода земельного участка из состава земель одной категории в другую

Таблица 4

| Кадастровой номер образуемого земельного участка | Категория земель |
|--|--------------------------|
| 40:04:080401:3У1 | Земли населённых пунктов |
| 40:04:080401:3У2 | Земли населённых пунктов |
| 40:04:080401:3У3 | Земли населённых пунктов |
| 40:04:081301:3У1 | Земли населённых пунктов |
| 40:04:081301:3У2 | Земли населённых пунктов |
| 40:04:081301:3У3 | Земли населённых пунктов |
| 40:04:081301:3У4 | Земли населённых пунктов |
| 40:04:080301:3У1 | Земли населённых пунктов |

| | | | | | | | | |
|------|---------|------|-------|---------|------|--------------|--------------|-------------|
| Изм. | Кол.уч. | Лист | № док | Подпись | Дата | Инд. № подл. | Подп. и дата | Взам. инв.№ |
| | | | | | | | | |

14948.ПМТ2.Т

Лист

3

4. Перечень координат характерных точек образуемых земельных участков (частей земельных участков)

Таблица 5

| | | |
|------------------------|-----------|------------|
| 40:04:080401:3У1 | | |
| Площадь 885 кв.м. | | |
| 1 | 452879,52 | 1262105,65 |
| 2 | 452859,98 | 1262148,66 |
| 3 | 452853,15 | 1262145,89 |
| 4 | 452851,92 | 1262145,98 |
| 5 | 452851,88 | 1262145,37 |
| 6 | 452848,54 | 1262144,02 |
| 7 | 452848,09 | 1262144,42 |
| 8 | 452847,25 | 1262143,49 |
| 9 | 452842,80 | 1262141,68 |
| 10 | 452843,62 | 1262139,72 |
| 11 | 452849,76 | 1262125,43 |
| 12 | 452856,05 | 1262111,02 |
| 13 | 452858,63 | 1262105,94 |
| 14 | 452860,42 | 1262106,71 |
| 15 | 452864,22 | 1262098,51 |
| 16 | 452874,16 | 1262103,12 |
| 1 | 452879,52 | 1262105,65 |
| 40:04:080401:3У2 | | |
| Площадь 757 кв.м. | | |
| 1 | 452853,15 | 1262145,89 |
| 2 | 452859,98 | 1262148,66 |
| 3 | 452858,04 | 1262151,57 |
| 4 | 452849,08 | 1262165,73 |
| 5 | 452843,86 | 1262174,40 |
| 6 | 452823,39 | 1262208,41 |
| 7 | 452801,65 | 1262247,67 |
| 8 | 452802,90 | 1262248,10 |
| 9 | 452802,49 | 1262248,79 |
| 10 | 452795,18 | 1262246,32 |
| 11 | 452801,22 | 1262236,11 |
| 12 | 452820,74 | 1262204,89 |
| 13 | 452833,08 | 1262187,19 |
| 14 | 452835,30 | 1262176,99 |
| 15 | 452837,75 | 1262172,92 |
| 16 | 452839,45 | 1262173,94 |
| 17 | 452845,65 | 1262163,67 |
| 18 | 452836,40 | 1262157,39 |
| 19 | 452837,67 | 1262153,92 |
| 20 | 452842,80 | 1262141,68 |
| 21 | 452847,25 | 1262143,49 |
| 22 | 452848,09 | 1262144,42 |
| 23 | 452848,54 | 1262144,02 |
| 24 | 452851,88 | 1262145,37 |
| 25 | 452851,92 | 1262145,98 |
| 1 | 452853,15 | 1262145,89 |
| 40:04:000000:1956/чзу1 | | |
| Площадь 191 кв.м. | | |
| 1 | 452858,63 | 1262105,94 |
| 2 | 452856,05 | 1262111,02 |
| 3 | 452849,76 | 1262125,43 |

| | | | | | | | |
|--------------|--------------|--------------|-------|---------|------|--|--|
| Инв. № подл. | Подп. и дата | Взам. инв. № | | | | | |
| | | | | | | | |
| Изм. | Кол.уч. | Лист | № док | Подпись | Дата | | |

14948.ПМТ2.Т

| | | |
|---------------------|------------|--------------|
| 4 | 452843,62 | 1262139,72 |
| 5 | 452837,67 | 1262153,92 |
| 6 | 452836,40 | 1262157,39 |
| 7 | 452835,28 | 1262156,63 |
| 8 | 452832,79 | 1262155,62 |
| 9 | 452833,95 | 1262152,46 |
| 10 | 452839,94 | 1262138,16 |
| 11 | 452846,09 | 1262123,84 |
| 12 | 452847,46 | 1262120,70 |
| 13 | 452848,59 | 1262121,17 |
| 14 | 452849,43 | 1262119,22 |
| 15 | 452857,12 | 1262105,30 |
| 1 | 452858,63 | 1262105,94 |
| 40:04:080401:3У3 | | |
| Площадь 253 кв.м. | | |
| 1 | 452846,09 | 1262123,84 |
| 2 | 452839,94 | 1262138,16 |
| 3 | 452833,95 | 1262152,46 |
| 4 | 452832,79 | 1262155,62 |
| 5 | 452829,64 | 1262154,34 |
| 6 | 452825,32 | 1262149,41 |
| 7 | 452827,15 | 1262145,53 |
| 8 | 452828,74 | 1262146,28 |
| 9 | 452837,30 | 1262126,24 |
| 10 | 452838,20 | 1262124,45 |
| 11 | 452840,87 | 1262125,59 |
| 12 | 452843,97 | 1262119,22 |
| 13 | 452847,46 | 1262120,70 |
| 1 | 452846,09 | 1262123,84 |
| 40:04:330502:2/чзУ1 | | |
| Площадь 8 кв.м. | | |
| 1 | 452 824,17 | 1 262 151,86 |
| 2 | 452 825,32 | 1 262 149,41 |
| 3 | 452 829,64 | 1 262 154,34 |
| 4 | 452 828,79 | 1 262 153,99 |
| 1 | 452 824,17 | 1 262 151,86 |
| 40:04:330502:2/чзУ2 | | |
| Площадь 1114 кв.м. | | |
| 1 | 452820,74 | 1262204,89 |
| 2 | 452801,22 | 1262236,11 |
| 3 | 452795,18 | 1262246,32 |
| 4 | 452732,73 | 1262351,86 |
| 5 | 452727,51 | 1262360,41 |
| 6 | 452725,63 | 1262359,38 |
| 7 | 452734,21 | 1262343,87 |
| 8 | 452765,83 | 1262289,03 |
| 9 | 452758,37 | 1262284,73 |
| 10 | 452760,16 | 1262281,47 |
| 11 | 452762,44 | 1262277,38 |
| 12 | 452764,12 | 1262274,40 |
| 13 | 452765,58 | 1262271,80 |
| 14 | 452766,63 | 1262270,11 |
| 15 | 452770,20 | 1262264,43 |
| 16 | 452774,24 | 1262257,99 |
| 17 | 452777,22 | 1262253,15 |
| 18 | 452780,63 | 1262247,69 |
| 19 | 452787,31 | 1262251,78 |
| 20 | 452811,61 | 1262209,66 |

| | |
|--------------|--|
| Взам. инв.№ | |
| Подп. и дата | |
| Инв. № подл. | |

| | | | | | |
|------|---------|------|-------|---------|------|
| Изм. | Кол.уч. | Лист | № док | Подпись | Дата |
| Б/В | | | | | |

14948.ПМТ2.Т

| | | |
|----------------------|-----------|------------|
| 21 | 452815,97 | 1262202,74 |
| 22 | 452822,05 | 1262199,01 |
| 23 | 452826,17 | 1262192,17 |
| 24 | 452829,00 | 1262187,46 |
| 25 | 452830,60 | 1262184,80 |
| 26 | 452832,20 | 1262182,13 |
| 27 | 452835,30 | 1262176,99 |
| 28 | 452833,08 | 1262187,19 |
| 1 | 452820,74 | 1262204,89 |
| 40:04:081301:3У1 | | |
| Площадь 2278 кв.м. | | |
| 1 | 452762,11 | 1262320,52 |
| 2 | 452759,16 | 1262325,76 |
| 3 | 452737,87 | 1262361,94 |
| 4 | 452735,91 | 1262365,06 |
| 5 | 452734,10 | 1262364,06 |
| 6 | 452715,95 | 1262396,86 |
| 7 | 452712,18 | 1262402,89 |
| 8 | 452693,52 | 1262434,65 |
| 9 | 452682,55 | 1262455,40 |
| 10 | 452678,30 | 1262463,44 |
| 11 | 452655,44 | 1262503,36 |
| 12 | 452647,76 | 1262521,87 |
| 13 | 452653,44 | 1262523,86 |
| 14 | 452653,00 | 1262526,91 |
| 15 | 452644,68 | 1262542,41 |
| 16 | 452646,79 | 1262527,89 |
| 17 | 452639,73 | 1262525,42 |
| 18 | 452650,05 | 1262500,71 |
| 19 | 452673,00 | 1262460,63 |
| 20 | 452677,29 | 1262452,51 |
| 21 | 452688,28 | 1262431,73 |
| 22 | 452707,05 | 1262399,77 |
| 23 | 452710,78 | 1262393,82 |
| 24 | 452728,85 | 1262361,15 |
| 25 | 452727,51 | 1262360,41 |
| 26 | 452732,73 | 1262351,86 |
| 27 | 452775,87 | 1262278,95 |
| 28 | 452777,80 | 1262280,16 |
| 29 | 452779,48 | 1262277,49 |
| 30 | 452781,17 | 1262278,56 |
| 31 | 452790,47 | 1262263,79 |
| 32 | 452788,78 | 1262262,73 |
| 33 | 452791,01 | 1262259,18 |
| 34 | 452788,51 | 1262257,60 |
| 35 | 452795,18 | 1262246,32 |
| 36 | 452802,49 | 1262248,79 |
| 37 | 452801,51 | 1262250,49 |
| 38 | 452800,69 | 1262251,91 |
| 39 | 452799,79 | 1262253,46 |
| 40 | 452798,49 | 1262255,89 |
| 41 | 452798,08 | 1262256,65 |
| 42 | 452794,86 | 1262262,64 |
| 43 | 452791,70 | 1262268,13 |
| 44 | 452782,14 | 1262284,89 |
| 1 | 452762,11 | 1262320,52 |
| 40:04:081301:23/чзУ1 | | |
| Площадь 271 кв.м | | |

| | |
|--------------|--|
| Взам. инв.№ | |
| Подп. и дата | |
| Инв. № подл. | |

| | | | | | |
|------|---------|------|-------|---------|------|
| Изм. | Кол.уч. | Лист | № док | Подпись | Дата |
| Б/В | | | | | |

14948.ПМТ2.Т

| | | |
|---------------------|-----------|------------|
| 1 | 452636,04 | 1262571,73 |
| 2 | 452625,32 | 1262578,46 |
| 3 | 452631,06 | 1262567,78 |
| 4 | 452631,52 | 1262567,49 |
| 5 | 452644,49 | 1262543,69 |
| 6 | 452644,68 | 1262542,41 |
| 7 | 452653,00 | 1262526,91 |
| 8 | 452650,27 | 1262545,62 |
| 1 | 452636,04 | 1262571,73 |
| 40:04:081301:3У4 | | |
| Площадь 100 кв.м. | | |
| 1 | 452781,19 | 1262278,52 |
| 2 | 452779,48 | 1262277,49 |
| 3 | 452777,81 | 1262280,14 |
| 4 | 452775,87 | 1262278,95 |
| 5 | 452788,51 | 1262257,60 |
| 6 | 452791,01 | 1262259,18 |
| 7 | 452788,75 | 1262262,77 |
| 8 | 452790,47 | 1262263,79 |
| 1 | 452781,19 | 1262278,52 |
| 40:04:081301:3У2 | | |
| Площадь 5593 кв.м. | | |
| 1 | 452578,18 | 1262666,27 |
| 2 | 452497,46 | 1262816,64 |
| 3 | 452495,05 | 1262820,40 |
| 4 | 452489,20 | 1262829,52 |
| 5 | 452483,47 | 1262839,46 |
| 6 | 452474,14 | 1262856,76 |
| 7 | 452446,21 | 1262910,27 |
| 8 | 452426,87 | 1262942,06 |
| 9 | 452548,94 | 1263009,56 |
| 10 | 452634,58 | 1263138,72 |
| 11 | 452658,64 | 1263183,68 |
| 12 | 452669,77 | 1263213,65 |
| 13 | 452671,73 | 1263217,73 |
| 14 | 452664,09 | 1263215,58 |
| 15 | 452653,15 | 1263186,15 |
| 16 | 452629,43 | 1263141,80 |
| 17 | 452544,75 | 1263014,10 |
| 18 | 452418,50 | 1262944,29 |
| 19 | 452440,99 | 1262907,32 |
| 20 | 452444,39 | 1262900,80 |
| 21 | 452447,24 | 1262897,23 |
| 22 | 452454,42 | 1262883,56 |
| 23 | 452459,68 | 1262873,70 |
| 24 | 452531,12 | 1262733,81 |
| 25 | 452590,06 | 1262619,89 |
| 26 | 452594,18 | 1262622,03 |
| 27 | 452619,23 | 1262575,20 |
| 28 | 452631,06 | 1262567,78 |
| 29 | 452625,32 | 1262578,46 |
| 30 | 452623,77 | 1262579,43 |
| 31 | 452599,53 | 1262624,75 |
| 32 | 452600,27 | 1262625,13 |
| 1 | 452578,18 | 1262666,27 |
| 40:04:330502:2/чзУ3 | | |
| Площадь 1022 кв.м | | |
| 1 | 452531,12 | 1262733,81 |

| | |
|--------------|--|
| Взам. инв.№ | |
| Подп. и дата | |
| Инв. № подл. | |

| | | | | | |
|------|---------|------|-------|---------|------|
| Изм. | Кол.уч. | Лист | № док | Подпись | Дата |
| Б/В | | | | | |

14948.ПМТ2.Т

Лист

7

| | | |
|----------------------|------------|--------------|
| 2 | 452459,68 | 1262873,70 |
| 3 | 452454,42 | 1262883,56 |
| 4 | 452447,24 | 1262897,23 |
| 5 | 452444,39 | 1262900,80 |
| 6 | 452448,06 | 1262893,76 |
| 7 | 452446,50 | 1262892,88 |
| 8 | 452449,46 | 1262887,52 |
| 9 | 452449,56 | 1262887,31 |
| 10 | 452451,50 | 1262883,35 |
| 11 | 452464,22 | 1262857,36 |
| 12 | 452479,16 | 1262827,45 |
| 13 | 452490,67 | 1262805,88 |
| 14 | 452506,71 | 1262775,33 |
| 15 | 452524,37 | 1262741,63 |
| 16 | 452542,33 | 1262704,65 |
| 17 | 452550,41 | 1262688,94 |
| 18 | 452554,98 | 1262680,04 |
| 19 | 452559,07 | 1262671,84 |
| 20 | 452563,07 | 1262663,76 |
| 21 | 452577,94 | 1262634,35 |
| 22 | 452586,39 | 1262617,97 |
| 23 | 452590,06 | 1262619,89 |
| 1 | 452531,12 | 1262733,81 |
| 40:04:081301:11/чзу1 | | |
| Площадь 574 кв.м | | |
| 1 | 452 664,24 | 1 263 215,99 |
| 2 | 452 664,09 | 1 263 215,57 |
| 3 | 452 671,73 | 1 263 217,73 |
| 4 | 452 708,59 | 1 263 294,68 |
| 5 | 452 709,77 | 1 263 309,89 |
| 6 | 452 709,14 | 1 263 309,72 |
| 1 | 452 664,24 | 1 263 215,99 |
| 40:04:081301:3У2 | | |
| Площадь 645 кв.м | | |
| 1 | 452725,56 | 1263314,07 |
| 2 | 452718,38 | 1263324,24 |
| 3 | 452716,81 | 1263326,47 |
| 4 | 452714,91 | 1263324,85 |
| 5 | 452716,66 | 1263322,76 |
| 6 | 452707,21 | 1263314,65 |
| 7 | 452707,36 | 1263314,37 |
| 8 | 452709,93 | 1263311,37 |
| 9 | 452709,14 | 1263309,72 |
| 10 | 452709,77 | 1263309,89 |
| 11 | 452708,59 | 1263294,68 |
| 12 | 452713,97 | 1263305,92 |
| 13 | 452723,45 | 1263295,50 |
| 14 | 452730,02 | 1263292,41 |
| 15 | 452730,97 | 1263291,82 |
| 16 | 452746,62 | 1263318,30 |
| 17 | 452735,10 | 1263317,31 |
| 1 | 452725,56 | 1263314,07 |
| 40:04:080301:3У1 | | |

| | |
|--------------|--|
| Взам. инв.№ | |
| Подп. и дата | |
| Инв. № подл. | |

| | | | | | |
|------|---------|------|-------|---------|------|
| Изм. | Кол.уч. | Лист | № док | Подпись | Дата |
| Б/В | | | | | |

14948.ПМТ2.Т

Лист

8

| Площадь 713 кв.м | | |
|------------------|-----------|------------|
| 1 | 452729,83 | 1263346,35 |
| 2 | 452720,88 | 1263338,68 |
| 3 | 452722,05 | 1263336,93 |
| 4 | 452721,45 | 1263336,41 |
| 5 | 452724,40 | 1263332,97 |
| 6 | 452716,81 | 1263326,47 |
| 7 | 452718,38 | 1263324,24 |
| 8 | 452725,56 | 1263314,07 |
| 9 | 452735,10 | 1263317,31 |
| 10 | 452746,62 | 1263318,30 |
| 11 | 452730,97 | 1263291,82 |
| 12 | 452732,69 | 1263290,77 |
| 13 | 452742,86 | 1263303,60 |
| 14 | 452753,98 | 1263311,95 |
| 15 | 452752,63 | 1263315,05 |
| 16 | 452745,80 | 1263320,21 |
| 17 | 452743,55 | 1263322,83 |
| 18 | 452747,25 | 1263326,00 |
| 1 | 452729,83 | 1263346,35 |

| | | | | | | | | |
|--------------|--------------|--------------|------|---------|------|-------|---------|------|
| Инв. № подл. | Подп. и дата | Взам. инв. № | | | | | | |
| | | | Изм. | Кол.уч. | Лист | № док | Подпись | Дата |

| | | | | | |
|------|---------|------|-------|---------|------|
| | | | | | |
| Изм. | Кол.уч. | Лист | № док | Подпись | Дата |

14948.ПМТ2.Т

5. Перечень координат характерных точек границы территории в отношении которой осуществляется подготовка проекта межевания (МСК 40)

Таблица 6

| Номер точки | Координаты | Номер точки |
|-------------|------------|-------------|
| | X | |
| 1 | 2 | 3 |
| 1 | 452879,52 | 1262105,65 |
| 2 | 452859,98 | 1262148,66 |
| 3 | 452858,04 | 1262151,57 |
| 4 | 452849,08 | 1262165,73 |
| 5 | 452842,89 | 1262176,01 |
| 6 | 452837,35 | 1262185,23 |
| 7 | 452835,74 | 1262187,90 |
| 8 | 452834,79 | 1262189,46 |
| 9 | 452834,14 | 1262190,55 |
| 10 | 452827,36 | 1262201,82 |
| 11 | 452824,25 | 1262206,99 |
| 12 | 452823,19 | 1262208,78 |
| 13 | 452822,12 | 1262210,71 |
| 14 | 452821,75 | 1262211,38 |
| 15 | 452801,65 | 1262247,67 |
| 16 | 452802,90 | 1262248,10 |
| 17 | 452801,51 | 1262250,49 |
| 18 | 452800,69 | 1262251,91 |
| 19 | 452799,79 | 1262253,46 |
| 20 | 452798,49 | 1262255,89 |
| 21 | 452798,08 | 1262256,65 |
| 22 | 452794,86 | 1262262,64 |
| 23 | 452791,70 | 1262268,13 |
| 24 | 452782,14 | 1262284,89 |
| 25 | 452762,11 | 1262320,52 |
| 26 | 452759,16 | 1262325,76 |
| 27 | 452737,87 | 1262361,94 |
| 28 | 452735,91 | 1262365,06 |
| 29 | 452734,10 | 1262364,06 |
| 30 | 452715,95 | 1262396,86 |
| 31 | 452712,18 | 1262402,89 |
| 32 | 452693,52 | 1262434,65 |
| 33 | 452682,68 | 1262455,15 |
| 34 | 452682,55 | 1262455,40 |
| 35 | 452678,30 | 1262463,44 |
| 36 | 452655,44 | 1262503,36 |
| 37 | 452647,76 | 1262521,87 |

| | | |
|--------------|--------------|--------------|
| Инв. № подл. | Подп. и дата | Взам. инв. № |
| | | |

| | | | | | |
|------|---------|------|-------|---------|------|
| Изм. | Кол.уч. | Лист | № док | Подпись | Дата |
|------|---------|------|-------|---------|------|

14161.ПМТ2.Т

| | | |
|----|-----------|------------|
| 38 | 452653,44 | 1262523,86 |
| 39 | 452650,27 | 1262545,62 |
| 40 | 452636,04 | 1262571,73 |
| 41 | 452623,77 | 1262579,43 |
| 42 | 452599,53 | 1262624,75 |
| 43 | 452600,27 | 1262625,13 |
| 44 | 452578,18 | 1262666,27 |
| 45 | 452497,46 | 1262816,64 |
| 46 | 452495,05 | 1262820,40 |
| 47 | 452489,20 | 1262829,52 |
| 48 | 452483,47 | 1262839,46 |
| 49 | 452474,14 | 1262856,76 |
| 50 | 452446,21 | 1262910,27 |
| 51 | 452426,87 | 1262942,06 |
| 52 | 452548,94 | 1263009,56 |
| 53 | 452634,58 | 1263138,72 |
| 54 | 452658,64 | 1263183,68 |
| 55 | 452669,77 | 1263213,65 |
| 56 | 452713,97 | 1263305,92 |
| 57 | 452723,45 | 1263295,50 |
| 58 | 452730,02 | 1263292,41 |
| 59 | 452732,69 | 1263290,77 |
| 60 | 452742,86 | 1263303,60 |
| 61 | 452753,98 | 1263311,95 |
| 62 | 452752,63 | 1263315,05 |
| 63 | 452745,80 | 1263320,21 |
| 64 | 452743,55 | 1263322,83 |
| 65 | 452747,25 | 1263326,00 |
| 66 | 452729,83 | 1263346,35 |
| 67 | 452720,88 | 1263338,68 |
| 68 | 452722,05 | 1263336,93 |
| 69 | 452721,44 | 1263336,41 |
| 70 | 452724,40 | 1263332,97 |
| 71 | 452714,91 | 1263324,85 |
| 72 | 452716,66 | 1263322,76 |
| 73 | 452707,15 | 1263314,61 |
| 74 | 452709,93 | 1263311,37 |
| 75 | 452664,24 | 1263215,99 |
| 76 | 452653,15 | 1263186,15 |
| 77 | 452629,43 | 1263141,80 |
| 78 | 452544,75 | 1263014,10 |
| 79 | 452418,50 | 1262944,29 |
| 80 | 452440,99 | 1262907,32 |
| 81 | 452448,06 | 1262893,76 |
| 82 | 452446,50 | 1262892,88 |

| | |
|--------------|--|
| Взам. инв.№ | |
| Подп. и дата | |
| Инв. № подл. | |

| | | | | | |
|------|---------|------|-------|---------|------|
| Изм. | Кол.уч. | Лист | № док | Подпись | Дата |
| БЫ | | | | | |

14948.ПМТ2.Т

Лист

11

| | | |
|-----|-----------|------------|
| 83 | 452449,46 | 1262887,52 |
| 84 | 452449,56 | 1262887,31 |
| 85 | 452451,50 | 1262883,35 |
| 86 | 452464,22 | 1262857,36 |
| 87 | 452479,16 | 1262827,45 |
| 88 | 452490,67 | 1262805,88 |
| 89 | 452506,71 | 1262775,33 |
| 90 | 452524,37 | 1262741,63 |
| 91 | 452542,33 | 1262704,65 |
| 92 | 452550,41 | 1262688,94 |
| 93 | 452554,98 | 1262680,04 |
| 94 | 452559,07 | 1262671,84 |
| 95 | 452563,07 | 1262663,76 |
| 96 | 452577,94 | 1262634,35 |
| 97 | 452586,39 | 1262617,97 |
| 98 | 452594,18 | 1262622,03 |
| 99 | 452619,23 | 1262575,20 |
| 100 | 452631,52 | 1262567,49 |
| 101 | 452644,49 | 1262543,69 |
| 102 | 452646,79 | 1262527,89 |
| 103 | 452639,73 | 1262525,42 |
| 104 | 452650,05 | 1262500,71 |
| 105 | 452673,00 | 1262460,63 |
| 106 | 452677,08 | 1262452,92 |
| 107 | 452677,29 | 1262452,51 |
| 108 | 452688,28 | 1262431,73 |
| 109 | 452707,05 | 1262399,77 |
| 110 | 452710,78 | 1262393,82 |
| 111 | 452728,85 | 1262361,15 |
| 112 | 452725,63 | 1262359,38 |
| 113 | 452734,21 | 1262343,87 |
| 114 | 452765,83 | 1262289,03 |
| 115 | 452758,37 | 1262284,73 |
| 116 | 452760,16 | 1262281,47 |
| 117 | 452760,78 | 1262280,36 |
| 118 | 452761,07 | 1262279,84 |
| 119 | 452761,47 | 1262279,13 |
| 120 | 452761,85 | 1262278,45 |
| 121 | 452762,44 | 1262277,38 |
| 122 | 452763,22 | 1262276,00 |
| 123 | 452764,12 | 1262274,40 |
| 124 | 452764,98 | 1262272,86 |
| 125 | 452765,42 | 1262272,09 |
| 126 | 452765,58 | 1262271,80 |
| 127 | 452766,63 | 1262270,11 |

| | |
|--------------|--|
| Взам. инв.№ | |
| Подп. и дата | |
| Инв. № подл. | |

| | | | | | |
|------|---------|------|-------|---------|------|
| | | | | | |
| Изм. | Кол.уч. | Лист | № док | Подпись | Дата |
| БЫ | | | | | |

14948.ПМТ2.Т

Лист

12

| | | |
|-----|-----------|------------|
| 128 | 452770,20 | 1262264,43 |
| 129 | 452774,24 | 1262257,99 |
| 130 | 452777,22 | 1262253,15 |
| 131 | 452780,63 | 1262247,69 |
| 132 | 452787,31 | 1262251,78 |
| 133 | 452811,61 | 1262209,66 |
| 134 | 452815,97 | 1262202,74 |
| 135 | 452822,05 | 1262199,01 |
| 136 | 452826,17 | 1262192,17 |
| 137 | 452829,00 | 1262187,46 |
| 138 | 452829,65 | 1262186,37 |
| 139 | 452830,60 | 1262184,80 |
| 140 | 452832,20 | 1262182,13 |
| 141 | 452837,75 | 1262172,92 |
| 142 | 452839,45 | 1262173,94 |
| 143 | 452845,65 | 1262163,67 |
| 144 | 452835,28 | 1262156,63 |
| 145 | 452828,79 | 1262153,99 |
| 146 | 452828,79 | 1262153,99 |
| 147 | 452824,17 | 1262151,86 |
| 148 | 452827,15 | 1262145,53 |
| 149 | 452828,74 | 1262146,28 |
| 150 | 452837,30 | 1262126,24 |
| 151 | 452838,20 | 1262124,45 |
| 152 | 452840,87 | 1262125,59 |
| 153 | 452843,97 | 1262119,22 |
| 154 | 452848,59 | 1262121,17 |
| 155 | 452849,43 | 1262119,22 |
| 156 | 452857,12 | 1262105,30 |
| 157 | 452860,42 | 1262106,71 |
| 158 | 452864,22 | 1262098,51 |
| 159 | 452874,16 | 1262103,12 |

| | |
|--------------|--|
| Взам. инв.№ | |
| Подп. и дата | |
| Инв. № подл. | |

| | | | | | |
|------|---------|------|-------|---------|------|
| | | | | | |
| Изм. | Кол.уч. | Лист | № док | Подпись | Дата |
| Б/В | | | | | |

14948.ПМТ2.Т

Лист

13

6. Вид разрешенного использования образуемых земельных участков (частей земельных участков) предназначенных для размещения линейного объекта

Таблица 7

| Условный номер образуемого земельного участка | Вид разрешенного использования земельного участка |
|---|--|
| 40:04:080401:3У1 | Трубопроводный транспорт (размещение нефтепроводов, водопроводов, газопроводов и иных трубопроводов, а также иных зданий и сооружений, необходимых для эксплуатации названных трубопроводов) |
| 40:04:080401:3У2 | Трубопроводный транспорт (размещение нефтепроводов, водопроводов, газопроводов и иных трубопроводов, а также иных зданий и сооружений, необходимых для эксплуатации названных трубопроводов) |
| 40:04:000000:1956 | Для размещения линейного объекта (автодорога) |
| 40:04:080401:3У3 | Трубопроводный транспорт (размещение нефтепроводов, водопроводов, газопроводов и иных трубопроводов, а также иных зданий и сооружений, необходимых для эксплуатации названных трубопроводов) |
| 40:04:330502:2/чзу1 | Для размещения и эксплуатации объектов автомобильного транспорта и объектов дорожного хозяйства |
| 40:04:330502:2/чзу2 | Для размещения и эксплуатации объектов автомобильного транспорта и объектов дорожного хозяйства |
| 40:04:081301:3У1 | Трубопроводный транспорт (размещение нефтепроводов, водопроводов, газопроводов и иных трубопроводов, а также иных зданий и сооружений, необходимых для эксплуатации названных трубопроводов) |
| 40:04:081301:3У4 | Трубопроводный транспорт (размещение нефтепроводов, водопроводов, газопроводов и иных трубопроводов, а также иных зданий и сооружений, необходимых для эксплуатации названных трубопроводов) |
| 40:04:081301:23/чзу1 | Для сельскохозяйственного производства |
| 40:04:081301:3У2 | Трубопроводный транспорт (размещение нефтепроводов, водопроводов, газопроводов и иных трубопроводов, а также иных зданий и сооружений, необходимых для эксплуатации названных трубопроводов) |
| 40:04:330502:2/чзу3 | Для размещения и эксплуатации объектов автомобильного транспорта и объектов дорожного хозяйства |
| 40:04:081301:11/чзу1 | Для сельскохозяйственного производства |
| 40:04:081301:3У3 | Трубопроводный транспорт (размещение нефтепроводов, водопроводов, газопроводов и иных трубопроводов, а также иных зданий и сооружений, необходимых для эксплуатации названных трубопроводов) |
| 40:04:080301:3У1 | Трубопроводный транспорт (размещение нефтепроводов, водопроводов, газопроводов и иных трубопроводов, а также иных зданий и сооружений, необходимых для эксплуатации названных трубопроводов) |

*Примечание: Вид разрешенного использования части земельного участка соответствует виду разрешенного использования земельного участка, из которого она формируется.

Инд. № подл. Подп. и дата Взам. инв. №

| | | | | | |
|------|---------|------|-------|---------|------|
| Изм. | Кол.уч. | Лист | № док | Подпись | Дата |
| | | | | | |

14948.ПМТ2.Т

| | | |
|--------------|--------------|--------------|
| Инв. № подл. | Подп. и дата | Взам. инв. № |
| | | |

| | | | | | |
|------|---------|------|-------|---------|------|
| | | | | | |
| Изм. | Кол.уч. | Лист | № док | Подпись | Дата |

14948.ПМТ2.Т