

**ДОКУМЕНТАЦИЯ ПО ПЛАНИРОВКЕ ТЕРРИТОРИИ
ДЛЯ РАЗМЕЩЕНИЯ ЛИНЕЙНОГО ОБЪЕКТА**

**«Коллектор очищенных сточных вод от очистных
сооружений канализации п. Пятовский Дзержинского
района Калужской области»**

**ПРОЕКТ МЕЖЕВАНИЯ ТЕРРИТОРИИ
МАТЕРИАЛЫ ПО ОБОСНОВАНИЮ**

Т/693-ЗП-2-ПМТ-2

Том 4

Инд. № подл.	Подп. и дата	Взам. инв. №

2020

**ДОКУМЕНТАЦИЯ ПО ПЛАНИРОВКЕ ТЕРРИТОРИИ
ДЛЯ РАЗМЕЩЕНИЯ ЛИНЕЙНОГО ОБЪЕКТА**

**«Коллектор очищенных сточных вод от очистных
сооружений канализации п. Пятовский Дзержинского
района Калужской области»**

ПРОЕКТ МЕЖЕВАНИЯ ТЕРРИТОРИИ

МАТЕРИАЛЫ ПО ОБОСНОВАНИЮ

Т/693-ЗП-2-ПМТ-2

Том 4

Генеральный директор



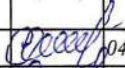
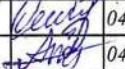

/ Сварчевская О.Ю. /

2020

Инд. № подл.	
Подп. и дата	
Взам. инв. №	

Обозначение	Наименование	Примечание (стр.)
Графическая часть		
T/693-3П-2-ПМТ-2	Чертеж межевания территории	

Име. № подл.	Подп. и дата	№

Должность	Ф.И.О.	Подпись	Дата
Ген. директор	Сварчевская О.Ю.		04.2020
Гл. инженер	Осиков Д.В.		04.2020
Исполнитель	Андрющенко А.П.		04.2020

T/693-3П-2-ПМТ-2

Содержание

Стадия	Лист	Листов
П	1	1

 ОБЩЕСТВО С ОГРАНИЧЕННОЙ ОТВЕТСТВЕННОСТЬЮ
АТЛАС-КАЛУГА

Чертеж межевания территории

Инв. № подл.	Подп. и дата	Взам. инв. №

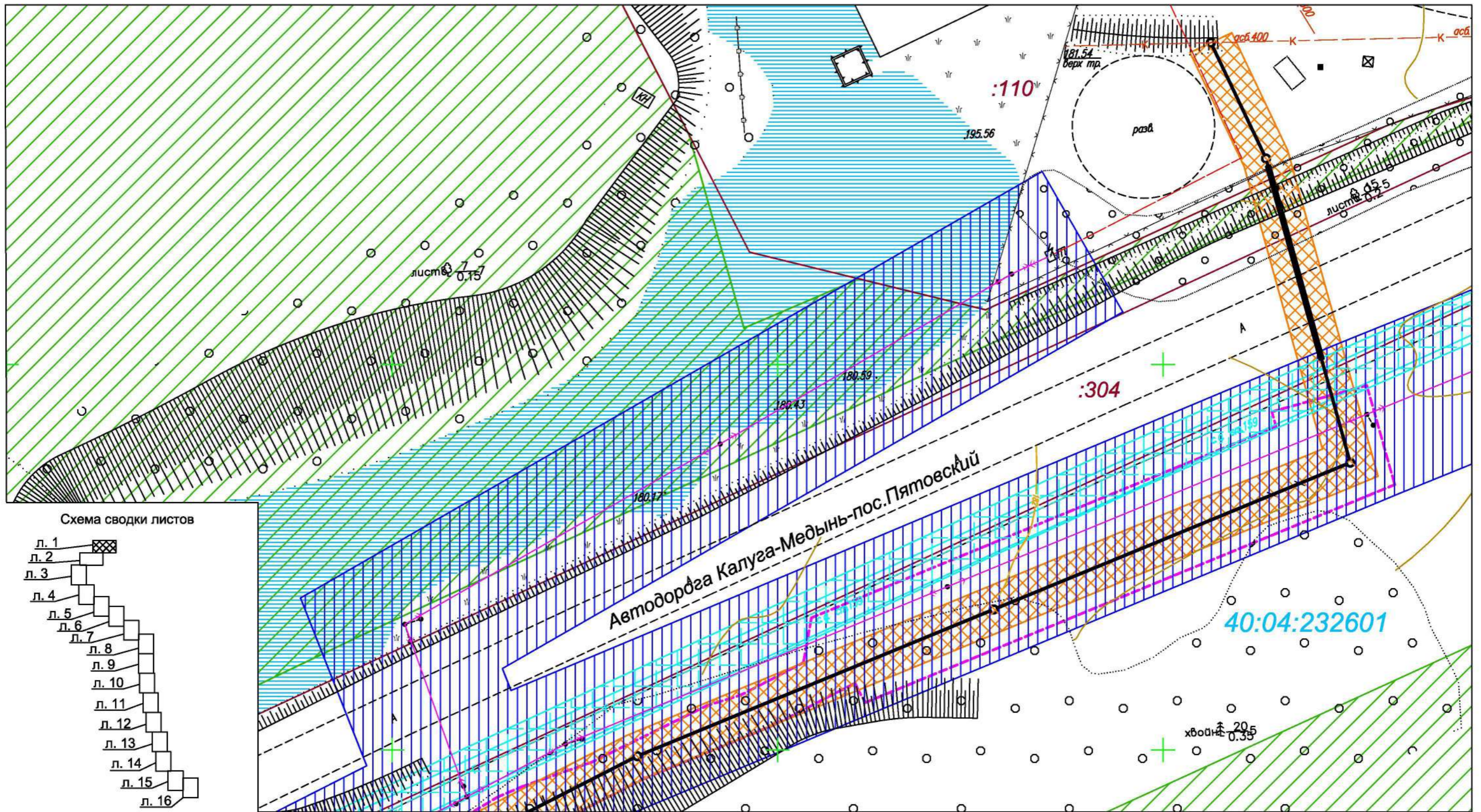
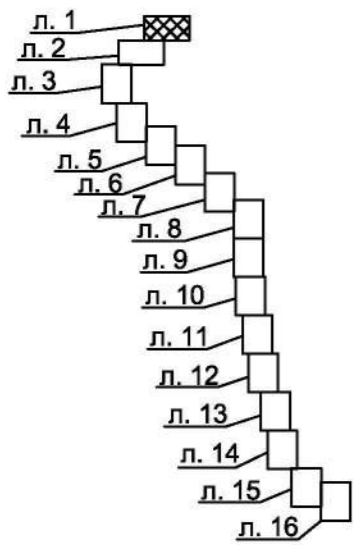


Схема сводки листов



Линия сводки с листом 2

Условные обозначения

- зона планируемого размещения линейного объекта
- граница населенного пункта "Деревня Акатово"
- ось проектируемого коллектора
- существующие сети газоснабжения
- существующие ЛЭП
- существующий кабель связи
- границы кадастровых кварталов, их обозначение
- болото
- охранный зона проектируемого коллектора, подлежащая установлению
- охранный зона существующей сети газоснабжения
- охранный зона существующей линии электропередачи
- зона с особыми условиями использования территории "Дзержинское лесничество"
- границы земельных участков, границы которых установлены в соответствии с требованиями ЕГРН, обозначение их кадастровых номеров
- границы водоохраных зон, прибрежных защитных полос

						T/693-3П-2-ПМТ-2			
						Коллектор очищенных сточных вод от очистных сооружений канализации п. Пятовский Дзержинского района Калужской области			
Изм.	Кол.уч	Лист	№ док	Подпись	Дата	Проект межевания территории. Материалы по обоснованию.	Стадия	Лист	Листов
Разраб.					04.20		П	1	16
Гл.инженер					04.20				
Ген.директор					04.20	Чертеж межевания территории. Масштаб 1:500			

Согласовано

Взам. инв. №

Погр. и дата

Инв. №подл.

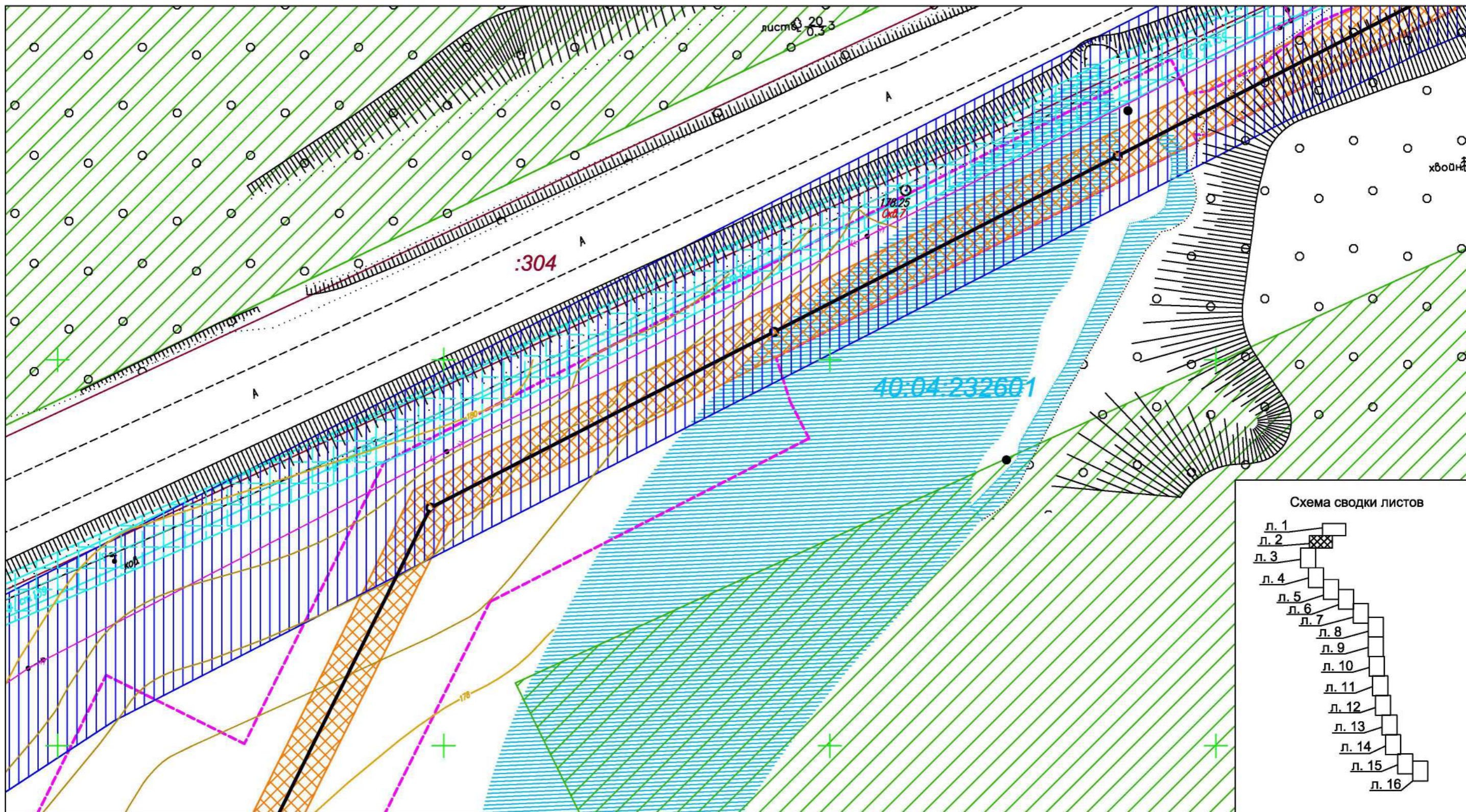
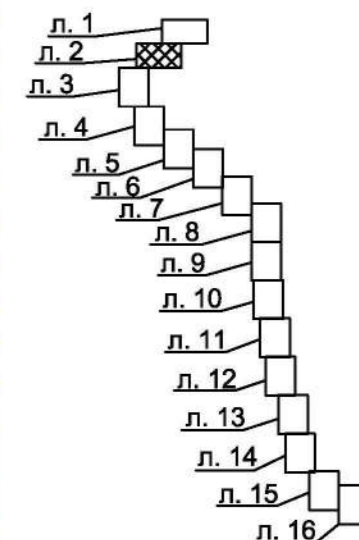


Схема сводки листов



Линия сводки с листом 3

Условные обозначения

- | | | | |
|--|--|--|--|
| | - зона планируемого размещения линейного объекта | | - охранный зона проектируемого коллектора, подлежащая установлению |
| | - граница населенного пункта "Деревня Акатово" | | - охранный зона существующей сети газоснабжения |
| | - ось проектируемого коллектора | | - охранный зона существующей линии электропередачи |
| | - существующие сети газоснабжения | | - зона с особыми условиями использования территории "Дзержинское лесничество" |
| | - существующие ЛЭП | | - границы земельных участков, границы которых установлены в соответствии с требованиями ЕГРН, обозначение их кадастровых номеров |
| | - существующий кабель связи | | - границы водоохраных зон, прибрежных защитных полос |
| | - границы кадастровых кварталов, их обозначение | | |
| | - болото | | |

Согласовано

Взам. инв. №

Погр. и дата

Инв. №подл.

						T/693-3П-2-ПМТ-2			
						Коллектор очищенных сточных вод от очистных сооружений канализации п. Пятковский Дзержинского района Калужской области			
Изм.	Кол.уч	Лист	№ док	Подпись	Дата	Проект межевания территории. Материалы по обоснованию.	Стадия	Лист	Листов
Разраб.				Андрющенков А.П.	04.20		П	2	16
Гл.инженер				Осиков Д.В.	04.20				
Ген.директор				Сварчевская О.Ю.	04.20	Чертеж межевания территории. Масштаб 1:500			

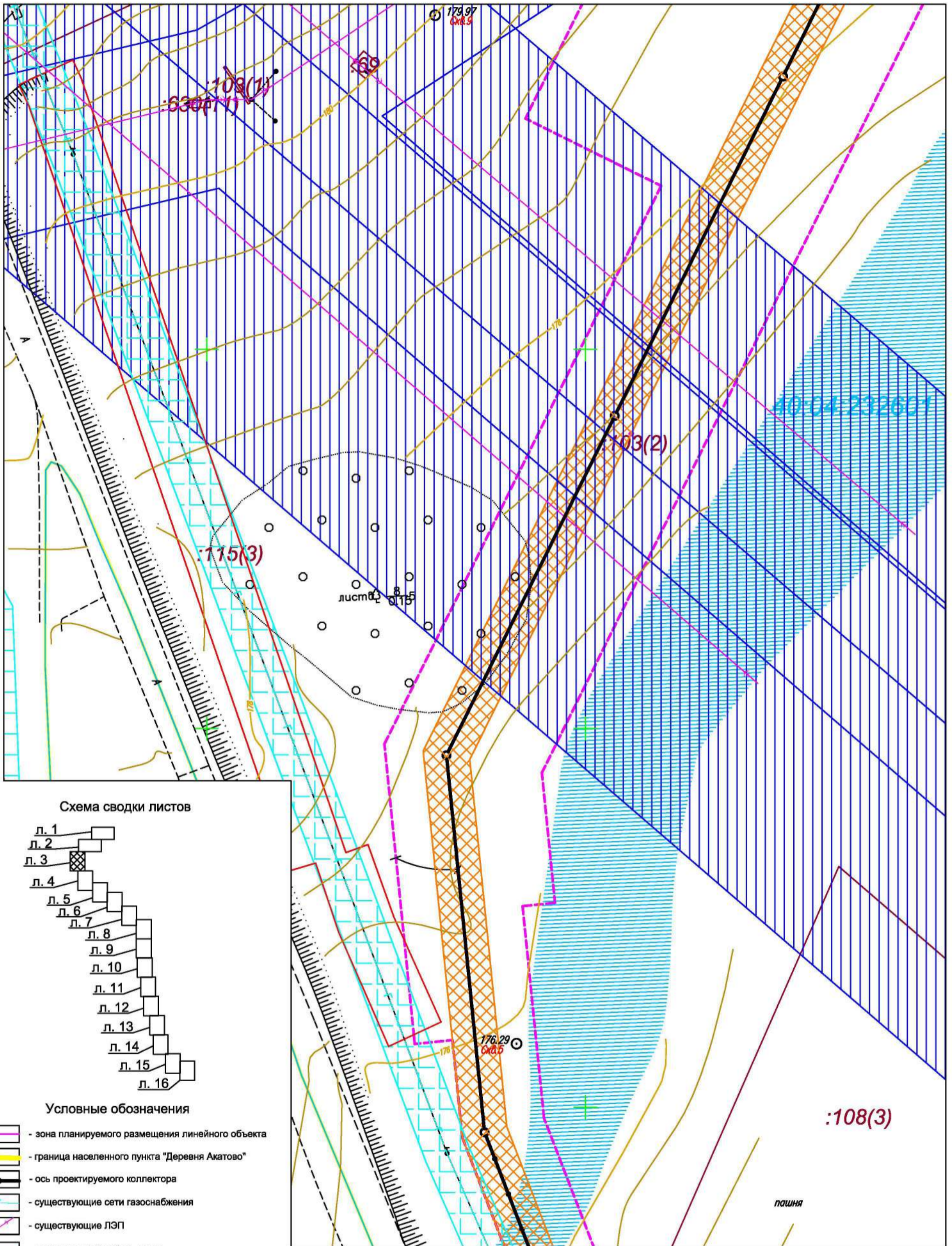
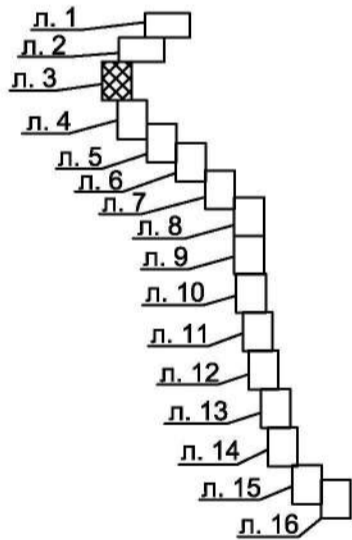


Схема сводки листов



Условные обозначения

- зона планируемого размещения линейного объекта
- граница населенного пункта "Деревня Акатово"
- ось проектируемого коллектора
- существующие сети газоснабжения
- существующие ЛЭП
- существующий кабель связи
- границы кадастровых кварталов, их обозначение
- болото
- охранная зона проектируемого коллектора, подлежащая установлению
- охранная зона существующей сети газоснабжения
- охранная зона существующей линии электропередачи
- зона с особыми условиями использования территории "Дзержинское лесничество"
- границы земельных участков, границы которых установлены в соответствии с требованиями ЕГРН, обозначение их кадастровых номеров
- границы водоохранных зон, прибрежных защитных полос

Линия сводки с листом 4

Инв. №подл. Погр. и дата
 Взам. инв. №
 Согласовано

Изм.	Кол.уч	Лист	№ док	Подпись	Дата
Разраб.		Андрющенков А.П.			04.20
Гл.инженер		Осиков Д.В.			04.20
Ген.директор		Сварчевская О.Ю.			04.20


T/693-3П-2-ПМТ-2

Коллектор очищенных сточных вод от очистных сооружений канализации п. Пятковский Дзержинского района Калужской области

Проект межевания территории. Материалы по обоснованию.

Стадия	Лист	Листов
П	3	16

Чертеж межевания территории. Масштаб 1:500



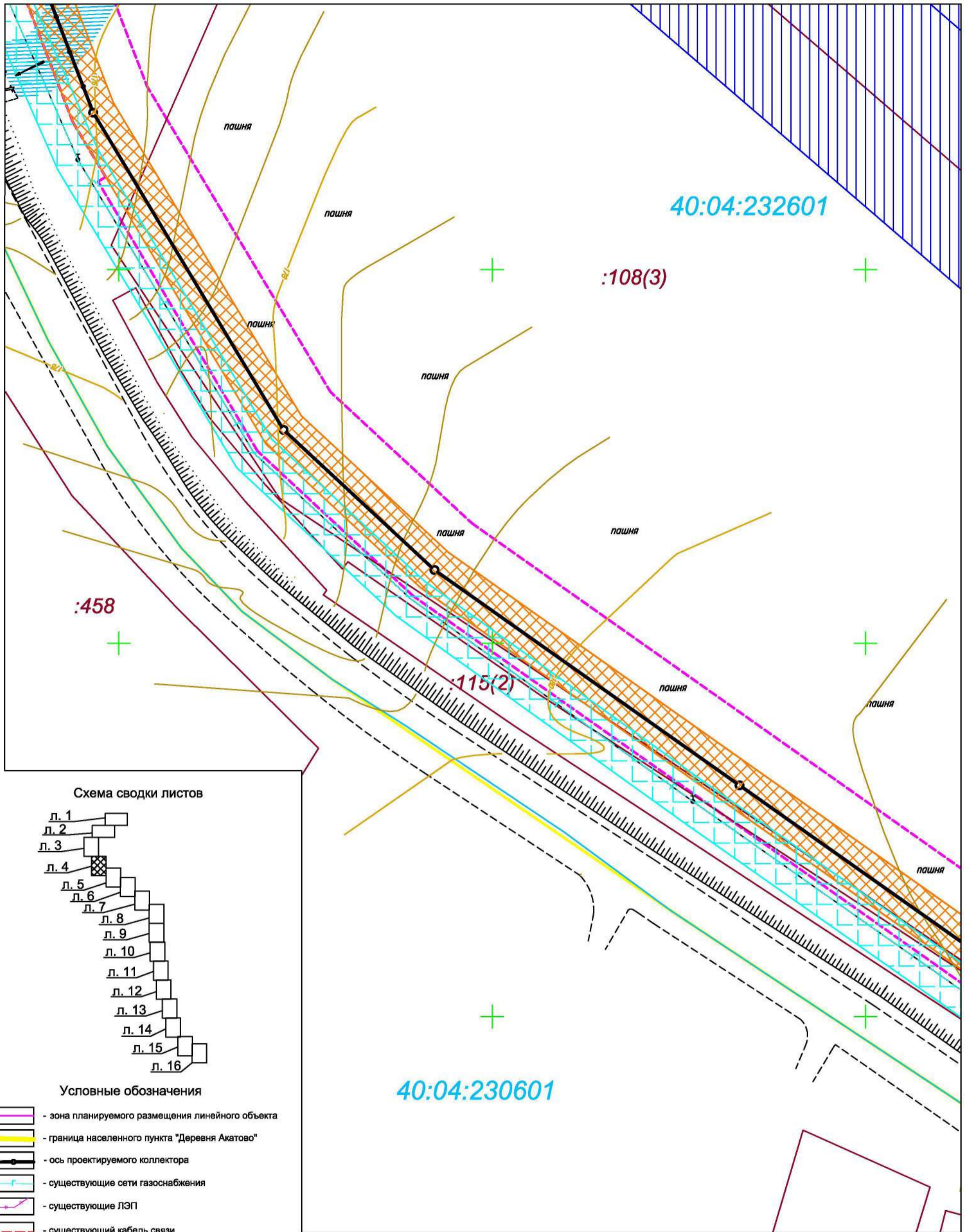
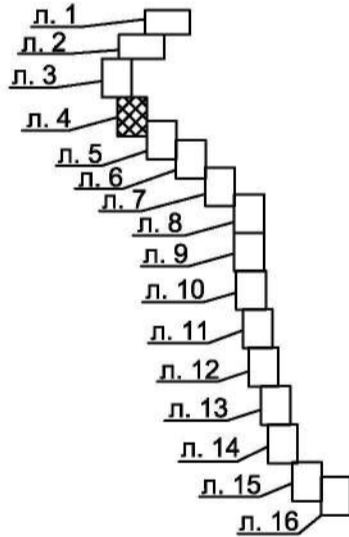


Схема сводки листов



Условные обозначения

- зона планируемого размещения линейного объекта
- граница населенного пункта "Деревня Акатово"
- ось проектируемого коллектора
- существующие сети газоснабжения
- существующие ЛЭП
- существующий кабель связи
- границы кадастровых кварталов, их обозначение
- болото
- охранный зона проектируемого коллектора, подлежащая установлению
- охранный зона существующей сети газоснабжения
- охранный зона существующей линии электропередачи
- зона с особыми условиями использования территории "Дзержинское лесничество"
- границы земельных участков, границы которых установлены в соответствии с требованиями ЕГРН, обозначение их кадастровых номеров
- границы водоохранных зон, прибрежных защитных полос

Инв. №подл. Погр. и дата
 Взам. инв. №
 Согласовано

Линия сводки с листом 5

Изм.	Кол.уч.	Лист	№ док.	Подпись	Дата
Разраб.			Андрюшенков А.П.		04.20
Гл.инженер			Осиков Д.В.		04.20
Ген.директор			Сварчевская О.Ю.		04.20

Т/693-ЗП-2-ПМТ-2

Коллектор очищенных сточных вод от очистных сооружений канализации п. Пятковский Дзержинского района Калужской области

Проект межевания территории. Материалы по обоснованию.	Стадия	Лист	Листов
	П	4	16

Чертеж межевания территории. Масштаб 1:500

ОБЩЕСТВО С ОГРАНИЧЕННОЙ ОТВЕТСТВЕННОСТЬЮ
АТЛАС-КАЛУГА

Линия сводки с листом 4

Линия сводки с листом 6

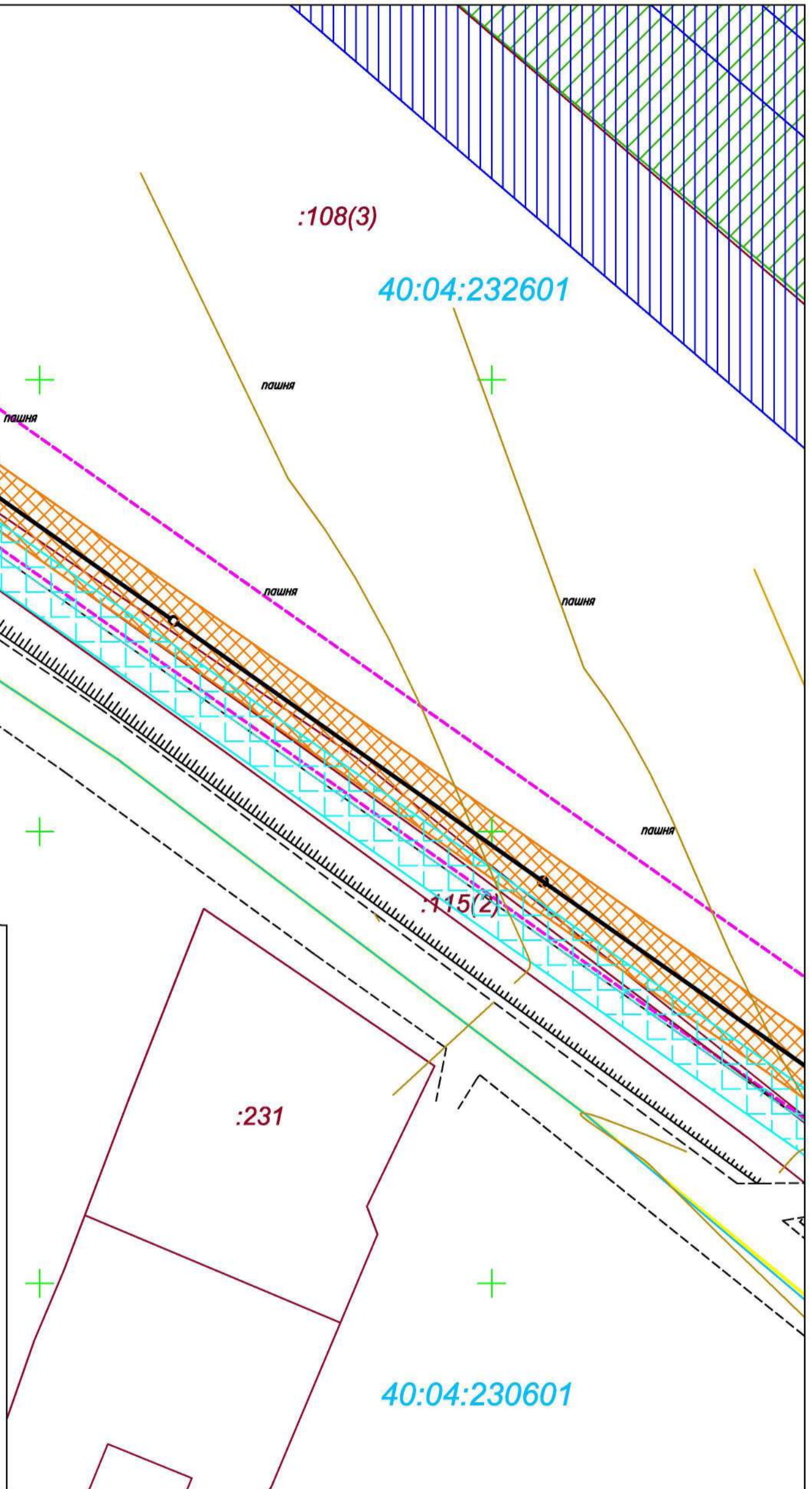
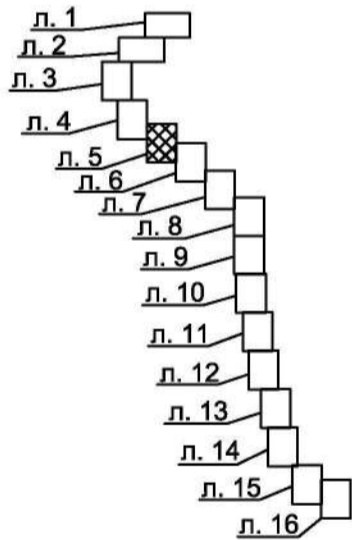


Схема сводки листов



Условные обозначения

- зона планируемого размещения линейного объекта
- граница населенного пункта "Деревня Акатово"
- ось проектируемого коллектора
- существующие сети газоснабжения
- существующие ЛЭП
- существующий кабель связи
- границы кадастровых кварталов, их обозначение
- болото
- охранная зона проектируемого коллектора, подлежащая установлению
- охранная зона существующей сети газоснабжения
- охранная зона существующей линии электропередачи
- зона с особыми условиями использования территории "Дзержинское лесничество"
- границы земельных участков, границы которых установлены в соответствии с требованиями ЕГРН, обозначение их кадастровых номеров
- границы водоохранных зон, прибрежных защитных полос

Линия сводки с листом 5

T/693-3П-2-ПМТ-2

Коллектор очищенных сточных вод от очистных сооружений канализации п. Пятковский Дзержинского района Калужской области

Изм.	Кол.уч	Лист	№ док	Подпись	Дата
Разраб.				<i>Андрюшенков А.П.</i>	04.20
Гл.инженер				<i>Осиков Д.В.</i>	04.20
Ген.директор				<i>Сварчевская О.Ю.</i>	04.20

Проект межевания территории. Материалы по обоснованию.

Стадия	Лист	Листов
П	5	16

Чертеж межевания территории. Масштаб 1:500



Инв. №подл. Погр. и дата. Взам. инв. №. Согласовано

Линия сводки с листом 5

Линия сводки с листом 7

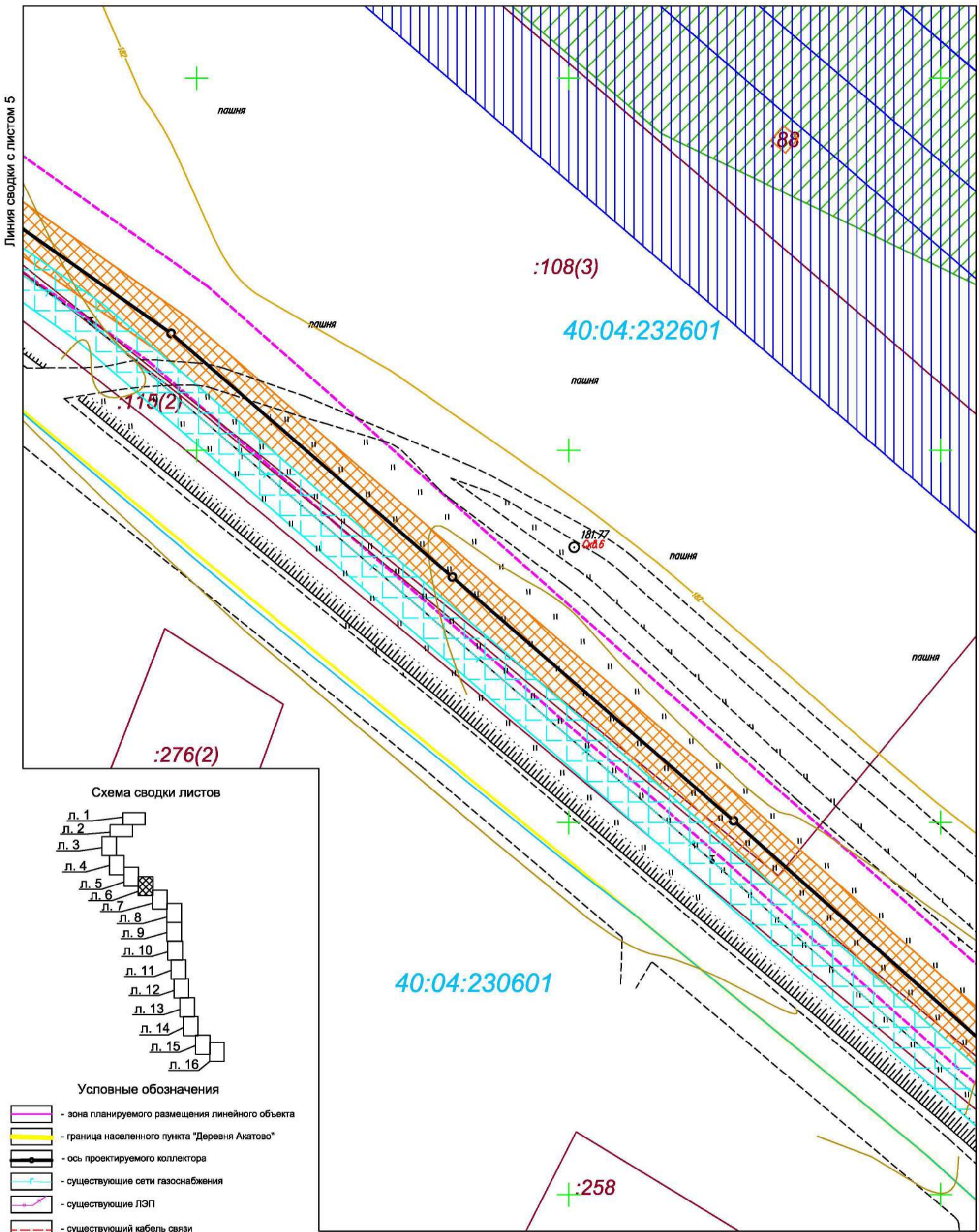
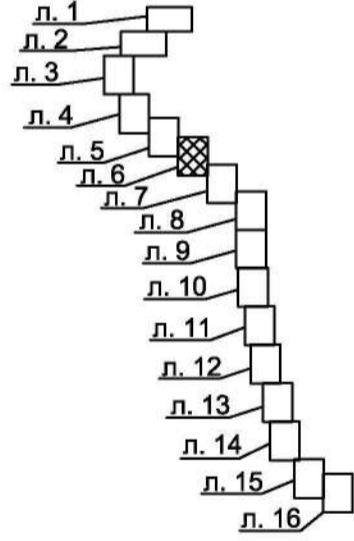


Схема сводки листов



Условные обозначения

- зона планируемого размещения линейного объекта
- граница населенного пункта "Деревня Акатово"
- ось проектируемого коллектора
- существующие сети газоснабжения
- существующие ЛЭП
- существующий кабель связи
- границы кадастровых кварталов, их обозначение
- болото
- охранная зона проектируемого коллектора, подлежащая установлению
- охранная зона существующей сети газоснабжения
- охранная зона существующей линии электропередачи
- зона с особыми условиями использования территории "Дзержинское лесничество"
- границы земельных участков, границы которых установлены в соответствии с требованиями ЕГРН, обозначение их кадастровых номеров
- границы водоохранных зон, прибрежных защитных полос

Согласовано
Взам. инв. №
Инв. №подл.
Погр. и дата

Изм.	Кол.уч.	Лист	№ док.	Подпись	Дата
Разраб.				Андрюшенков А.П.	04.20
Гл.инженер				Осиков Д.В.	04.20
Ген.директор				Сварчевская О.Ю.	04.20

Т/693-ЗП-2-ПМТ-2

Коллектор очищенных сточных вод от очистных сооружений канализации п. Пятковский Дзержинского района Калужской области

Проект межевания территории. Материалы по обоснованию.	Стадия	Лист	Листов
	П	6	16

Чертеж межевания территории. Масштаб 1:500

ОБЩЕСТВО С ОГРАНИЧЕННОЙ ОТВЕТСТВЕННОСТЬЮ
АТЛАС-КАЛУГА

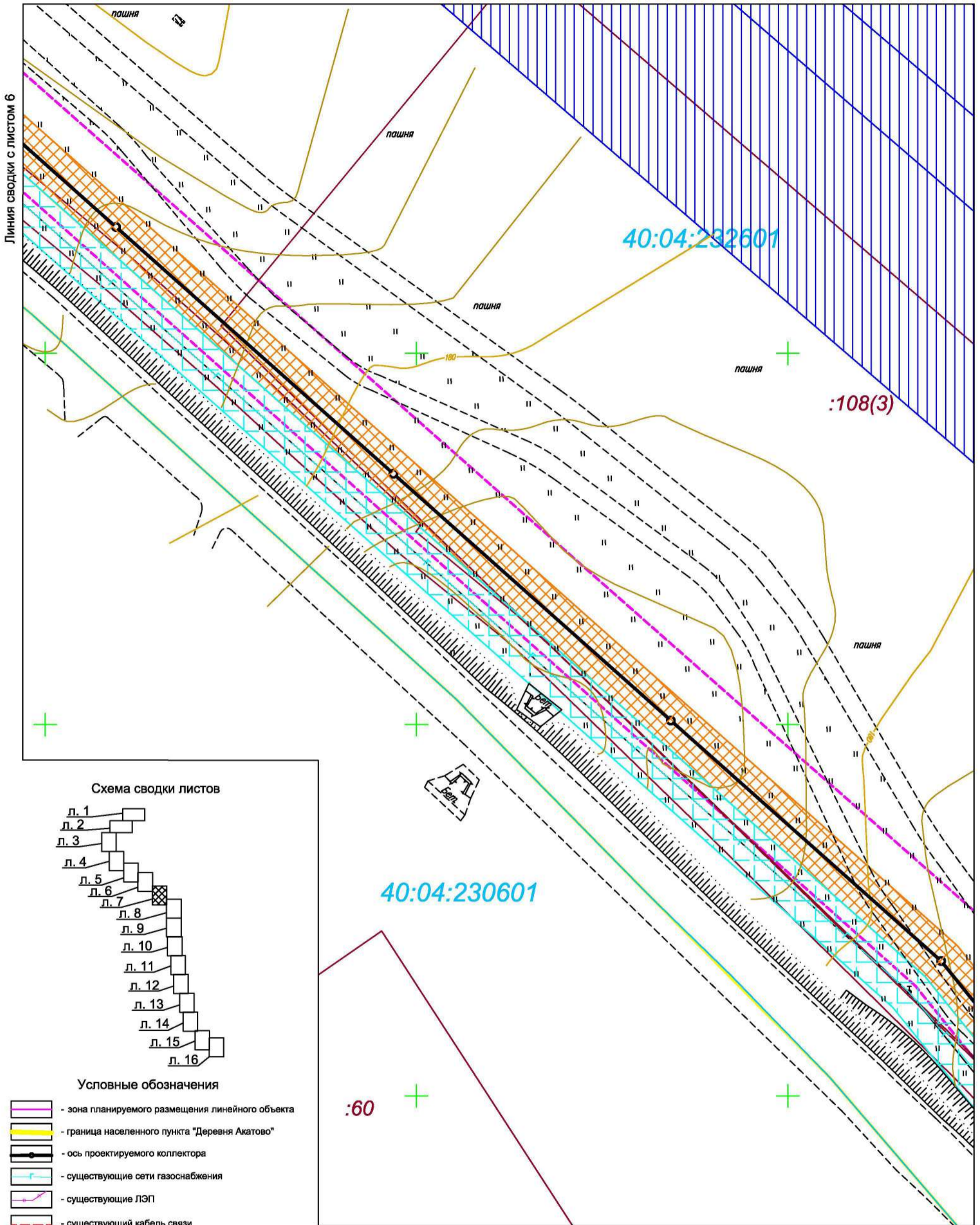
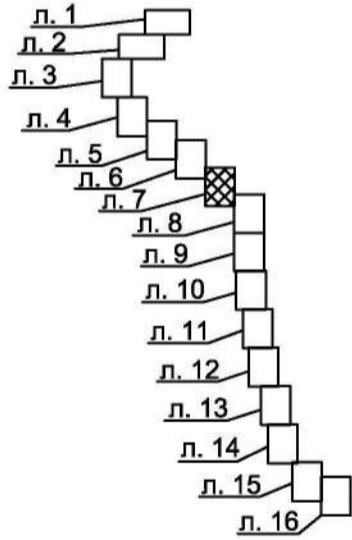


Схема сводки листов



Условные обозначения

- зона планируемого размещения линейного объекта
- граница населенного пункта "Деревня Акатово"
- ось проектируемого коллектора
- существующие сети газоснабжения
- существующие ЛЭП
- существующий кабель связи
- границы кадастровых кварталов, их обозначение
- болото
- охранная зона проектируемого коллектора, подлежащая установлению
- охранная зона существующей сети газоснабжения
- охранная зона существующей линии электропередачи
- зона с особыми условиями использования территории "Дзержинское лесничество"
- границы земельных участков, границы которых установлены в соответствии с требованиями ЕГРН, обозначение их кадастровых номеров
- границы водоохранных зон, прибрежных защитных полос

Изм.	Кол.уч.	Лист	№ док.	Подпись	Дата
Разраб.		Андрющенко А.П.			04.20
Гл.инженер		Осиков Д.В.			04.20
Ген.директор		Сварчевская О.Ю.			04.20

T/693-3П-2-ПМТ-2

Коллектор очищенных сточных вод от очистных сооружений канализации п. Пятковский Дзержинского района Калужской области

Проект межевания территории.
Материалы по обоснованию.

Стадия	Лист	Листов
П	7	16

Чертеж межевания территории.
Масштаб 1:500



Согласовано

Взам. инв. №

Инв. №подл. Подп. и дата

Линия сводки с листом 8

Линия сводки с листом 6

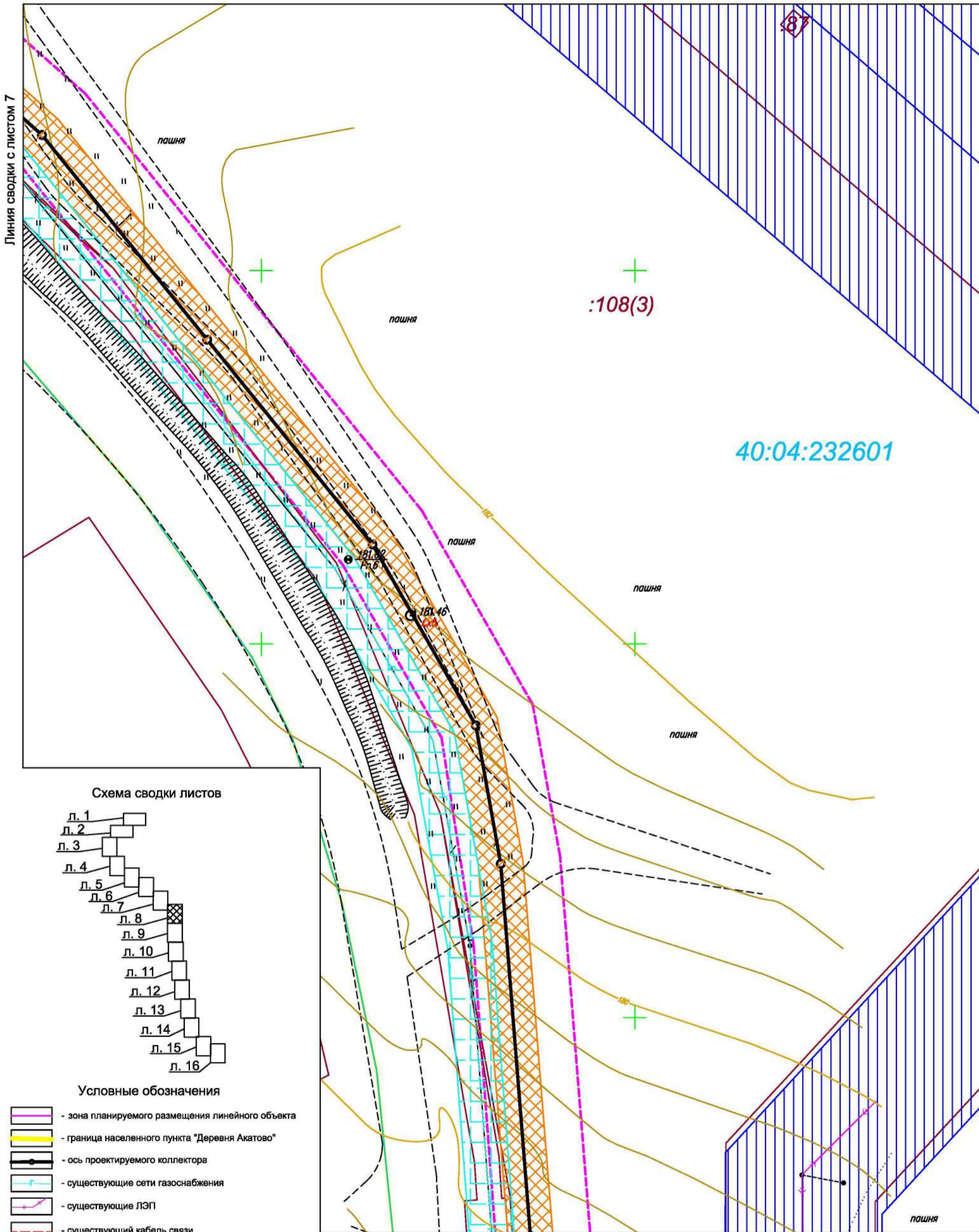
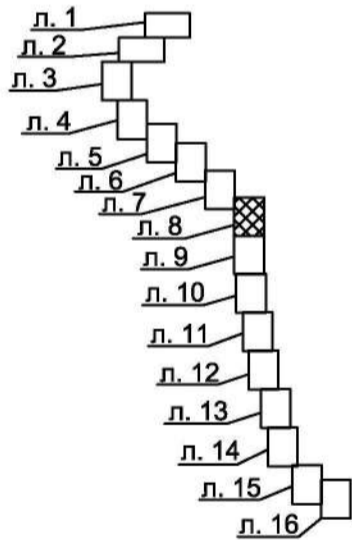


Схема сводки листов



Условные обозначения

- зона планируемого размещения линейного объекта
- граница населенного пункта "Деревня Акатово"
- ось проектируемого коллектора
- существующие сети газоснабжения
- существующие ЛЭП
- существующий кабель связи
- границы кадастровых кварталов, их обозначение
- болото
- охранная зона проектируемого коллектора, подлежащая установлению
- охранная зона существующей сети газоснабжения
- охранная зона существующей линии электропередачи
- зона с особыми условиями использования территории "Дзержинское лесничество"
- :108 - границы земельных участков, границы которых установлены в соответствии с требованиями ЕГРН, обозначение их кадастровых номеров
- границы водоохранных зон, прибрежных защитных полос

Линия сводки с листом 9

T/693-ЗП-2-ПМТ-2

Коллектор очищенных сточных вод от очистных сооружений канализации п. Пятковский Дзержинского района Калужской области

Изм.	Кол.уч.	Лист	№ док.	Подпись	Дата
Разраб.		Андрющенко А.П.			04.20
Гл.инженер		Осиков Д.В.			04.20
Ген.директор		Сварчевская О.Ю.			04.20

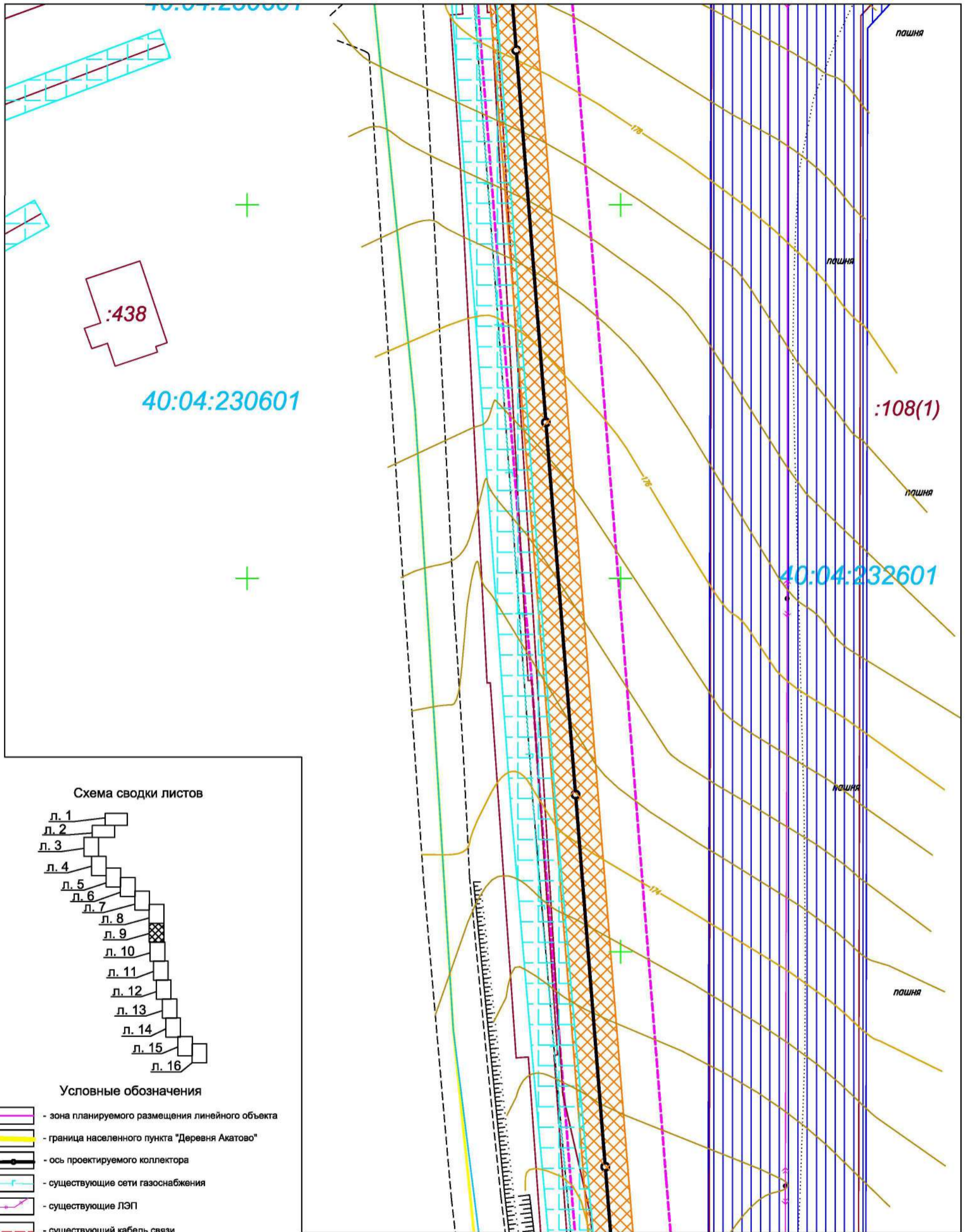
Проект межевания территории. Материалы по обоснованию.

Стадия	Лист	Листов
П	8	16

Чертеж межевания территории. Масштаб 1:500

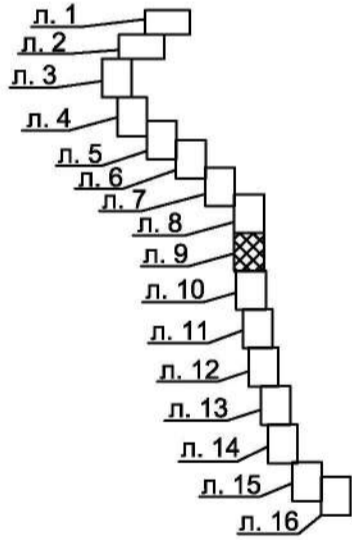


Инв. №подл. Погрн. и дата. Взам. инв. №. Согласовано



Линия сводки с листом 10

Схема сводки листов



Условные обозначения

- зона планируемого размещения линейного объекта
- граница населенного пункта "Деревня Акатово"
- ось проектируемого коллектора
- существующие сети газоснабжения
- существующие ЛЭП
- существующий кабель связи
- границы кадастровых кварталов, их обозначение
- болото
- охранная зона проектируемого коллектора, подлежащая установлению
- охранная зона существующей сети газоснабжения
- охранная зона существующей линии электропередачи
- зона с особыми условиями использования территории "Дзержинское лесничество"
- границы земельных участков, границы которых установлены в соответствии с требованиями ЕГРН, обозначение их кадастровых номеров
- границы водоохранных зон, прибрежных защитных полос

Инв. №подл. Погрн. и дата
 Взам. инв. №
 Согласовано

Изм.	Кол.уч.	Лист	№ док	Подпись	Дата
Разраб.				<i>Андрющенко А.П.</i>	04.20
Гл.инженер				<i>Осиков Д.В.</i>	04.20
Ген.директор				<i>Сварчевская О.Ю.</i>	04.20

T/693-3П-2-ПМТ-2

Коллектор очищенных сточных вод от очистных сооружений канализации п. Пятковский Дзержинского района Калужской области

Проект межевания территории. Материалы по обоснованию.	Стадия	Лист	Листов
	П	9	16

Чертеж межевания территории.
Масштаб 1:500

ОБЩЕСТВО С ОГРАНИЧЕННОЙ ОТВЕТСТВЕННОСТЬЮ
АТЛАС-КАЛУГА

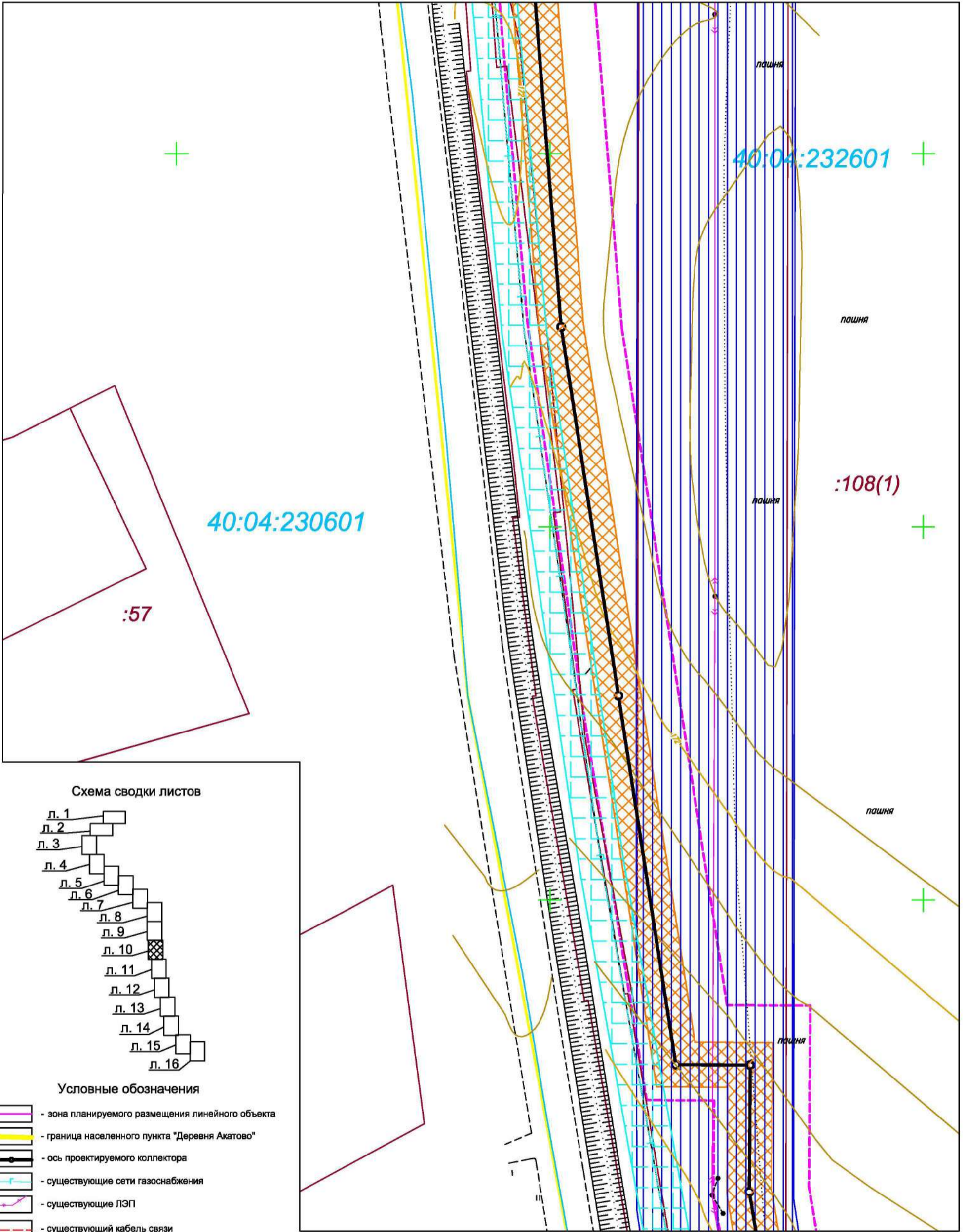
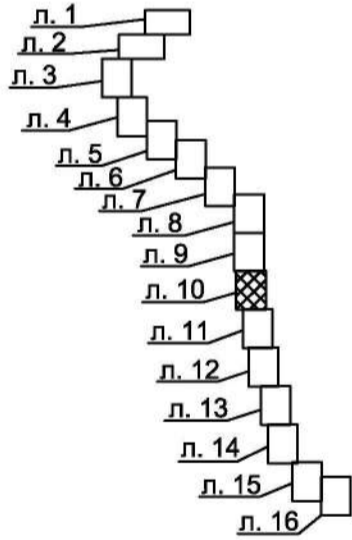


Схема сводки листов



Условные обозначения

- зона планируемого размещения линейного объекта
- граница населенного пункта "Деревня Акатово"
- ось проектируемого коллектора
- существующие сети газоснабжения
- существующие ЛЭП
- существующий кабель связи
- границы кадастровых кварталов, их обозначение
- болото
- охранная зона проектируемого коллектора, подлежащая установлению
- охранная зона существующей сети газоснабжения
- охранная зона существующей линии электропередачи
- зона с особыми условиями использования территории "Дзержинское лесничество"
- границы земельных участков, границы которых установлены в соответствии с требованиями ЕГРН, обозначение их кадастровых номеров
- границы водоохранных зон, прибрежных защитных полос

Линия сводки с листом 11

T/693-3П-2-ПМТ-2


Коллектор очищенных сточных вод от очистных сооружений канализации п. Пятковский Дзержинского района Калужской области

Изм.	Кол.уч.	Лист	№ док.	Подпись	Дата
Разраб.		Андрюшенков А.П.			04.20
Гл.инженер		Осиков Д.В.			04.20
Ген.директор		Сварчевская О.Ю.			04.20

Проект межевания территории. Материалы по обоснованию.

Стадия	Лист	Листов
П	10	16

Чертеж межевания территории. Масштаб 1:500



Согласовано

Взам. инв. №

Погр. и дата

Инв. №подл.

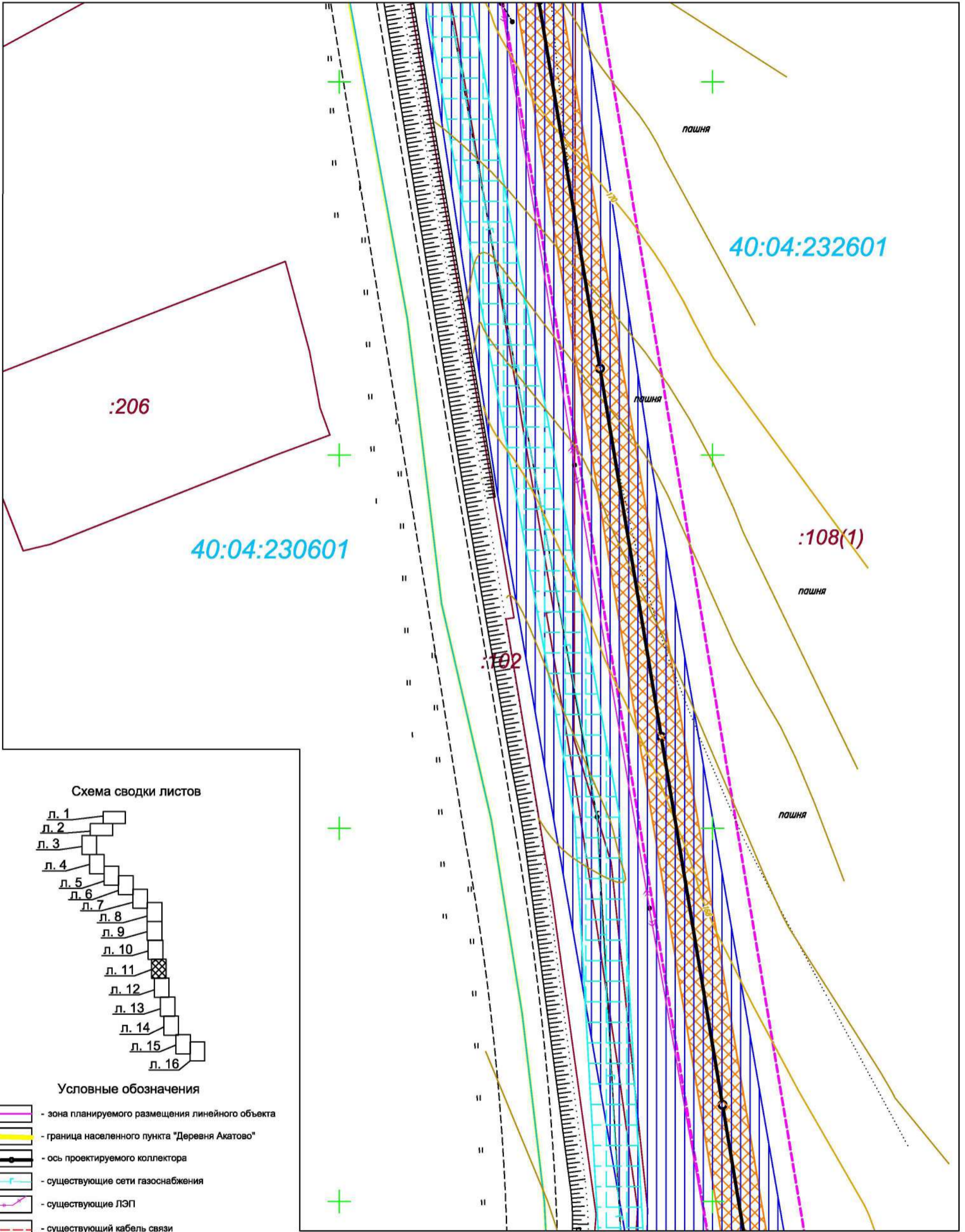
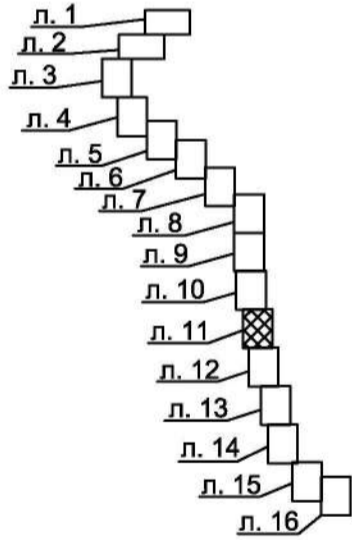


Схема сводки листов



Условные обозначения

- зона планируемого размещения линейного объекта
- граница населенного пункта "Деревня Акатово"
- ось проектируемого коллектора
- существующие сети газоснабжения
- существующие ЛЭП
- существующий кабель связи
- границы кадастровых кварталов, их обозначение
- болото
- охранная зона проектируемого коллектора, подлежащая установлению
- охранная зона существующей сети газоснабжения
- охранная зона существующей линии электропередачи
- зона с особыми условиями использования территории "Дзержинское лесничество"
- границы земельных участков, границы которых установлены в соответствии с требованиями ЕГРН, обозначение их кадастровых номеров
- границы водоохранных зон, прибрежных защитных полос

Линия сводки с листом 12

T/693-ЗП-2-ПМТ-2

Коллектор очищенных сточных вод от очистных сооружений канализации п. Пятковский Дзержинского района Калужской области

Изм.	Кол.уч.	Лист	№ док.	Подпись	Дата
Разраб.			Андрющенко А.П.	<i>Андрющенко</i>	04.20
Гл. инженер			Осиков Д.В.	<i>Осиков</i>	04.20
Ген. директор			Сварчевская О.Ю.	<i>Сварчевская</i>	04.20

Проект межевания территории. Материалы по обоснованию.

Стадия	Лист	Листов
П	11	16

Чертеж межевания территории. Масштаб 1:500



Согласовано

Взам. инв. №

Погр. и дата

Инв. №подл.

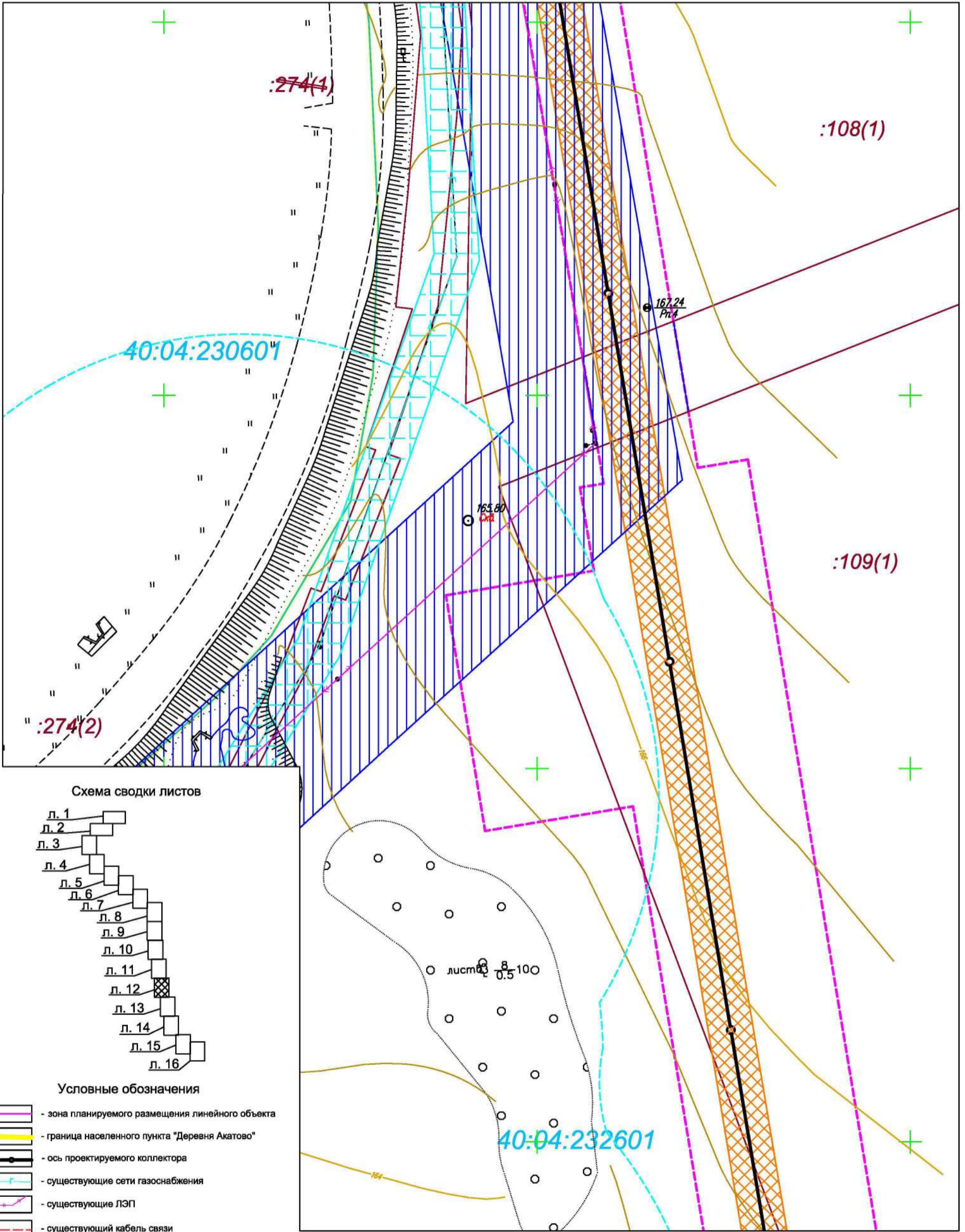
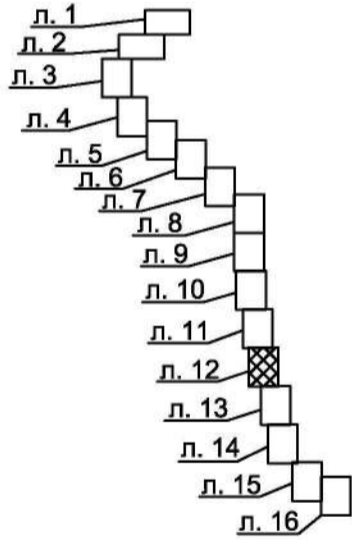


Схема сводки листов



Условные обозначения

- зона планируемого размещения линейного объекта
- граница населенного пункта "Деревня Акатово"
- ось проектируемого коллектора
- существующие сети газоснабжения
- существующие ЛЭП
- существующий кабель связи
- границы кадастровых кварталов, их обозначение
- болото
- охранная зона проектируемого коллектора, подлежащая установлению
- охранная зона существующей сети газоснабжения
- охранная зона существующей линии электропередачи
- зона с особыми условиями использования территории "Дзержинское лесничество"
- границы земельных участков, границы которых установлены в соответствии с требованиями ЕГРН, обозначение их кадастровых номеров
- границы водоохранных зон, прибрежных защитных полос

Линия сводки с листом 13

Инв. №подл. Погрн. и дата
 Взам. инв. №
 Согласовано

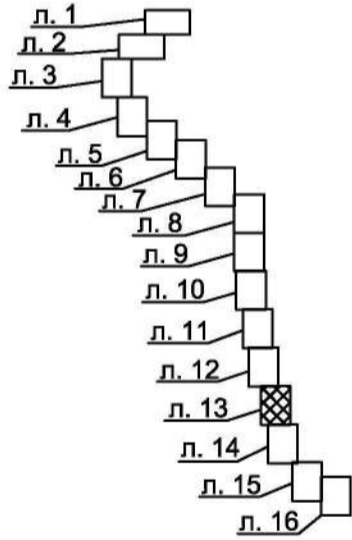
Изм.	Кол.уч.	Лист	№ док.	Подпись	Дата
Разраб.		Андрющенко А.П.			04.20
Гл.инженер		Осиков Д.В.			04.20
Ген.директор		Сварчевская О.Ю.			04.20

T/693-3П-2-ПМТ-2		
Коллектор очищенных сточных вод от очистных сооружений канализации п. Пятковский Дзержинского района Калужской области		
Проект межевания территории. Материалы по обоснованию.	Стадия П	Лист 12
Чертеж межевания территории. Масштаб 1:500	Листов 16	
ОБЩЕСТВО С ОГРАНИЧЕННОЙ ОТВЕТСТВЕННОСТЬЮ АТЛАС-КАЛУГА		

40:04:232601

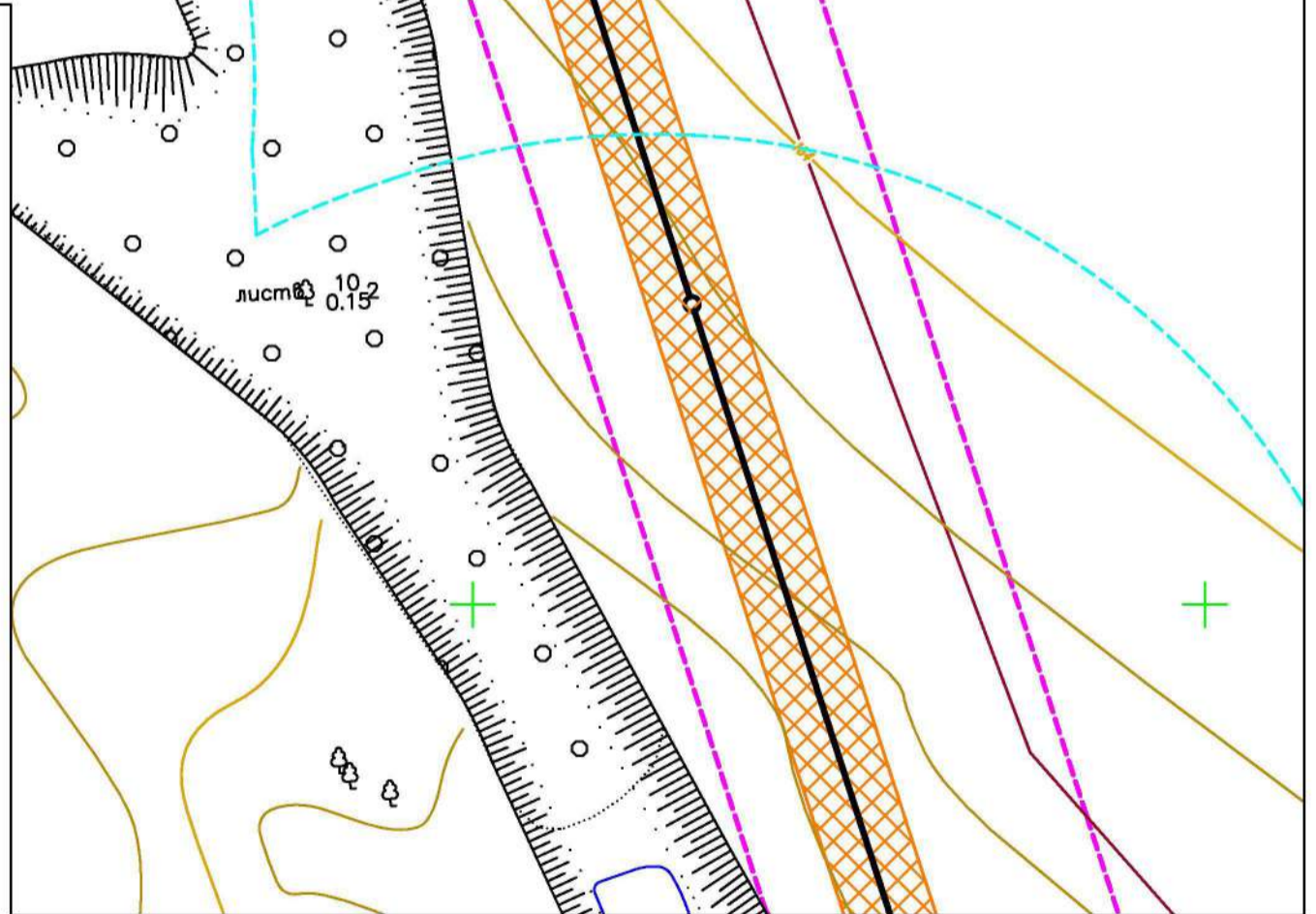
:109(1)

Схема сводки листов



Условные обозначения

- зона планируемого размещения линейного объекта
- граница населенного пункта "Деревня Акатово"
- ось проектируемого коллектора
- существующие сети газоснабжения
- существующие ЛЭП
- существующий кабель связи
- границы кадастровых кварталов, их обозначение
- болото
- охранная зона проектируемого коллектора, подлежащая установлению
- охранная зона существующей сети газоснабжения
- охранная зона существующей линии электропередачи
- зона с особыми условиями использования территории "Дзержинское лесничество"
- границы земельных участков, границы которых установлены в соответствии с требованиями ЕГРН, обозначение их кадастровых номеров
- границы водоохранных зон, прибрежных защитных полос



Линия сводки с листом 14

T/693-3П-2-ПМТ-2

Коллектор очищенных сточных вод от очистных сооружений канализации п. Пятковский Дзержинского района Калужской области

Изм.	Кол.уч.	Лист	№ док.	Подпись	Дата
Разраб.		Андрющенко А.П.			04.20
Гл.инженер		Осиков Д.В.			04.20
Ген.директор		Сварчевская О.Ю.			04.20

Проект межевания территории. Материалы по обоснованию.

Стадия	Лист	Листов
П	13	16

Чертеж межевания территории. Масштаб 1:500



Инв. №подл. Подп. и дата. Взам. инв. №. Согласовано

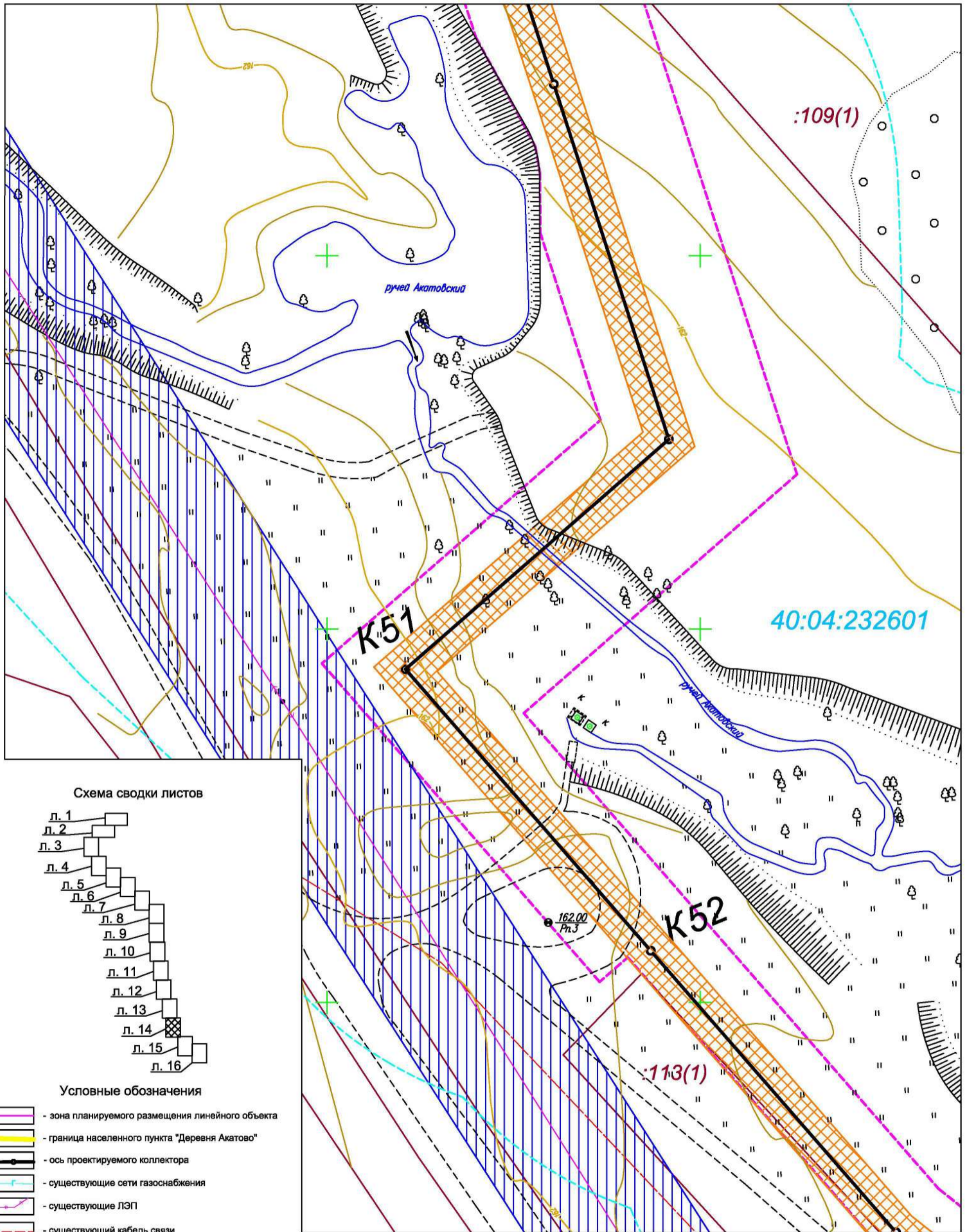
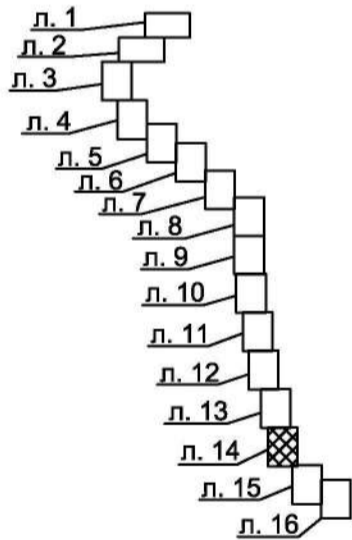


Схема сводки листов



Условные обозначения

- зона планируемого размещения линейного объекта
- граница населенного пункта "Деревня Акатово"
- ось проектируемого коллектора
- существующие сети газоснабжения
- существующие ЛЭП
- существующий кабель связи
- границы кадастровых кварталов, их обозначение
- болото
- охранная зона проектируемого коллектора, подлежащая установлению
- охранная зона существующей сети газоснабжения
- охранная зона существующей линии электропередачи
- зона с особыми условиями использования территории "Дзержинское лесничество"
- границы земельных участков, границы которых установлены в соответствии с требованиями ЕГРН, обозначение их кадастровых номеров
- границы водоохранных зон, прибрежных защитных полос

Линия сводки с листом 15

Инв. №подл. Погрн. и дата
 Взам. инв. №
 Согласовано

Изм.	Кол.уч	Лист	№ док	Подпись	Дата
Разраб.		Андрющенко А.П.			04.20
Гл.инженер		Осиков Д.В.			04.20
Ген.директор		Сварчевская О.Ю.			04.20

T/693-3П-2-ПМТ-2

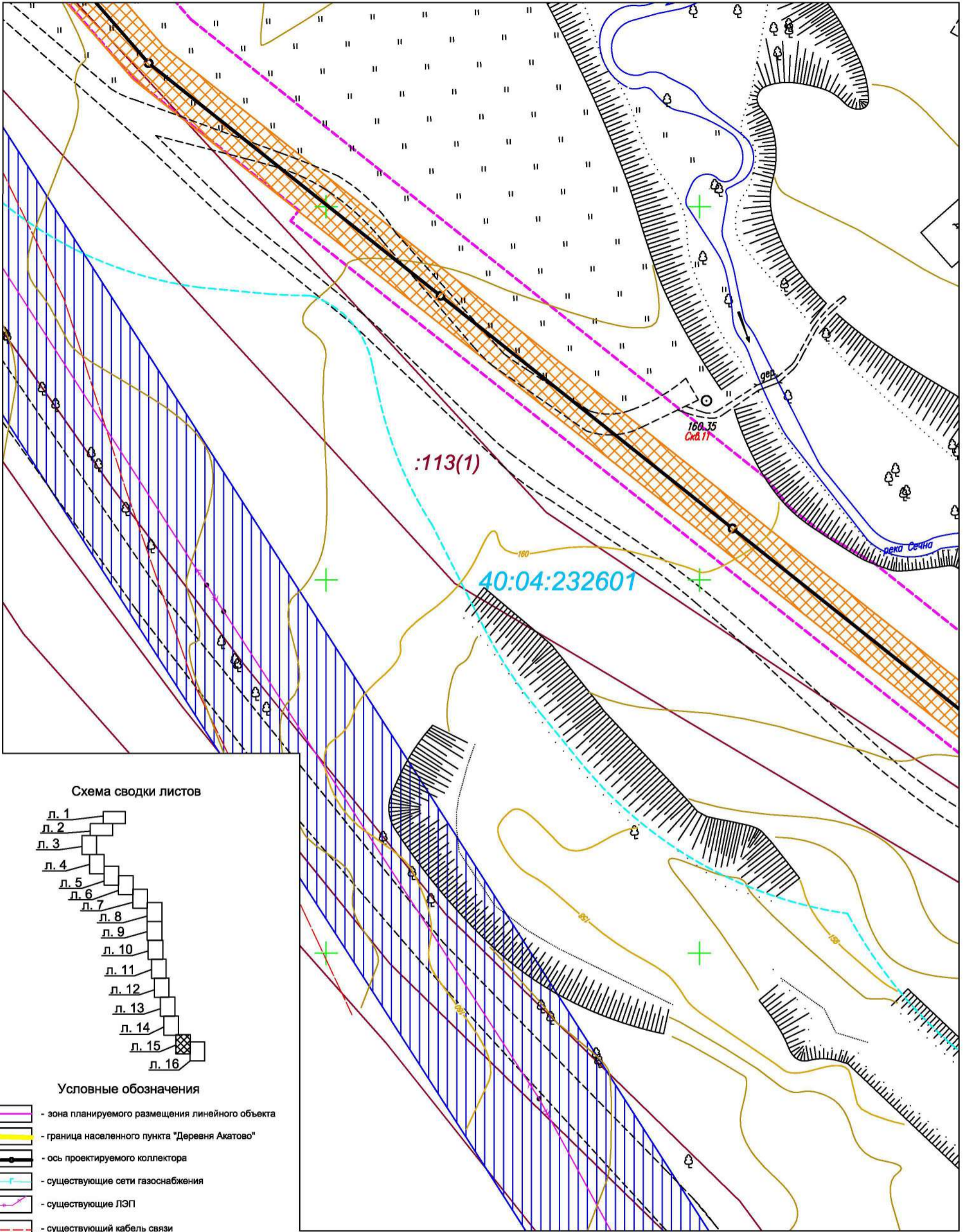
Коллектор очищенных сточных вод от очистных сооружений канализации п. Пятковский Дзержинского района Калужской области

Проект межевания территории. Материалы по обоснованию.

Стадия	Лист	Листов
П	14	16

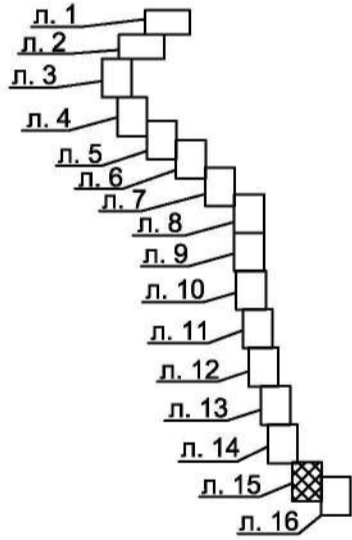
Чертеж межевания территории. Масштаб 1:500





Линия сводки с листом 16

Схема сводки листов



Условные обозначения

- зона планируемого размещения линейного объекта
- граница населенного пункта "Деревня Акатово"
- ось проектируемого коллектора
- существующие сети газоснабжения
- существующие ЛЭП
- существующий кабель связи
- границы кадастровых кварталов, их обозначение
- болото
- охранная зона проектируемого коллектора, подлежащая установлению
- охранная зона существующей сети газоснабжения
- охранная зона существующей линии электропередачи
- зона с особыми условиями использования территории "Дзержинское лесничество"
- границы земельных участков, границы которых установлены в соответствии с требованиями ЕГРН, обозначение их кадастровых номеров
- границы водоохранных зон, прибрежных защитных полос

Линия сводки с листом 5

T/693-ЗП-2-ПМТ-2

Коллектор очищенных сточных вод от очистных сооружений канализации п. Пятковский Дзержинского района Калужской области

Изм.	Кол.уч.	Лист	№ док	Подпись	Дата
Разраб.		Андрющенко А.П.			04.20
Гл.инженер		Осиков Д.В.			04.20
Ген.директор		Сварчевская О.Ю.			04.20

Проект межевания территории. Материалы по обоснованию.

Стадия	Лист	Листов
П	15	16

Чертеж межевания территории. Масштаб 1:500



Инв. №подл. Погрн. и дата. Взам. инв. №. Согласовано

Линия сводки с листом 15

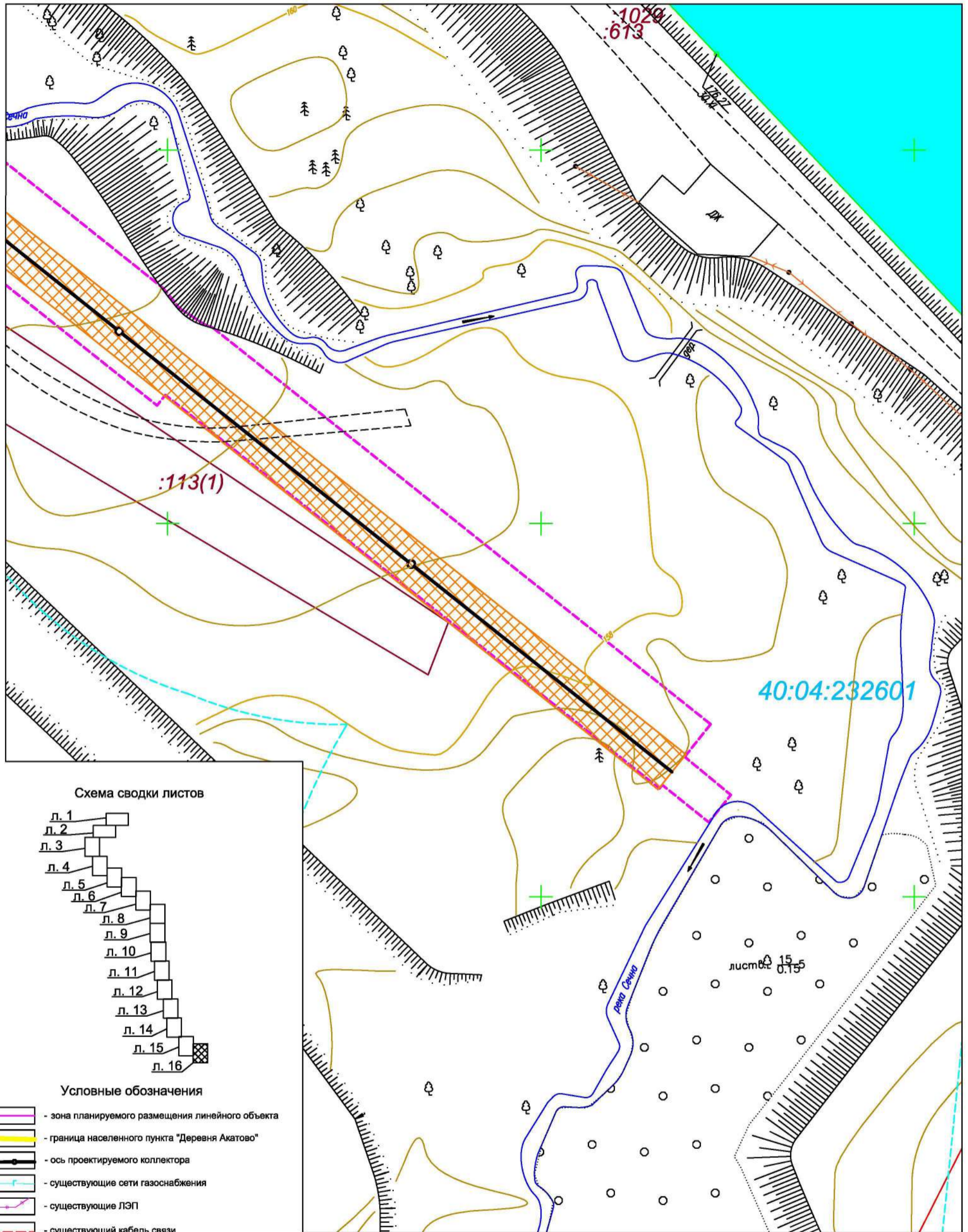
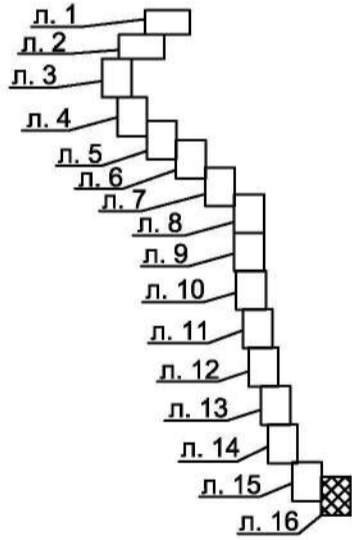


Схема сводки листов



Условные обозначения

- зона планируемого размещения линейного объекта
- граница населенного пункта "Деревня Акатово"
- ось проектируемого коллектора
- существующие сети газоснабжения
- существующие ЛЭП
- существующий кабель связи
- границы кадастровых кварталов, их обозначение
- болото
- охранная зона проектируемого коллектора, подлежащая установлению
- охранная зона существующей сети газоснабжения
- охранная зона существующей линии электропередачи
- зона с особыми условиями использования территории "Дзержинское лесничество"
- границы земельных участков, границы которых установлены в соответствии с требованиями ЕГРН, обозначение их кадастровых номеров
- границы водоохранных зон, прибрежных защитных полос

Изм.	Кол.уч	Лист	№ док	Подпись	Дата
Разраб.		Андрющенко А.П.			04.20
Гл.инженер		Осиков Д.В.			04.20
Ген.директор		Сварчевская О.Ю.			04.20

T/693-3П-2-ПМТ-2

Коллектор очищенных сточных вод от очистных сооружений канализации п. Пятковский Дзержинского района Калужской области

Проект межевания территории. Материалы по обоснованию.

Стадия	Лист	Листов
П	16	16

Чертеж межевания территории. Масштаб 1:500



Согласовано
Взам. инв. №
Погр. и дата
Инв. №подл.

Приложения

Инв. № подл.	Подп. и дата	Взам. инв. №

Сведения о лесном участке

1. Местоположение, границы и площадь проектируемого участка.

Субъект Российской Федерации	Калужская область
Муниципальное образование	Дзержинский район
Категория земель	Земли лесного фонда
Лесничество (лесопарк)	ГКУ КО «Дзержинское лесничество»
Участковое лесничество, урочище (при наличии), квартал, лесотаксационный выдел/часть лесотаксационного выдела	Кондровское участковое лесничество кв.135 выд. 6
Целевое назначение лесов, категория защитных лесов	Эксплуатационные леса
Площадь проектируемого лесного участка, га*	0,0027

Местоположение и границы лесного участка указаны на схеме расположения проектируемого лесного участка.

2. Целевое назначение лесов

Леса на территории ГКУ КО «Дзержинское лесничество» в соответствии со статьей 8 Федерального закона от 04.12.2006 № 201-ФЗ «О введении в действие Лесного кодекса Российской Федерации» отнесены к эксплуатационным лесам, что отражено в лесохозяйственном регламенте ГКУ КО «Дзержинское лесничество».

3. Количественные и качественные характеристики проектируемого лесного участка

Количественные и качественные характеристики проектируемого лесного участка составлены на основании данных государственного лесного реестра ГКУ КО «Дзержинское лесничество» и на основании натурного обследования лесного участка.

Таблица 1. Распределение земель

Общая площадь, га	В том числе									
	Лесные земли					Нелесные земли				
	Занятые лесными насаждениями - всего	В том числе покрытые лесными культурами	Лесные питомники, плантации	Не занятые лесными насаждениями	итого	дороги	просеки	болота	другие	итого
1	2	3	4	5	6	7	8	9	10	11
0,0027	-	-		-	-	-	-	-	0,0027	0,0027

5. Сведения об обременениях проектируемого лесного участка.

По данным государственного лесного реестра лесной участок обременений не имеет либо имеет следующие обременения: не имеет обременений.

6. Сведения об ограничениях использования лесов.

С учетом целевого назначения и правового режима лесов, установленного лесным законодательством РФ, лесохозяйственным регламентом ГКУ КО «Дзержинское лесничество» предусмотрены следующие ограничения в использовании лесов: Запрещается заготовка древесины в объеме, превышающем расчетную лесосеку, а также с нарушением возрастов рубок.

7. Сведения о наличии зданий, сооружений, объектов, связанных с созданием лесной инфраструктуры на проектируемом лесном участке.

№ п/п	Участковое лесничество/урочище (при наличии)	Номер квартала	Номер выдела	Площадь объекта (га)	Наименование объекта
1	2	3	4	5	6
-	-	-	-	-	-

8. Сведения о наличии на проектируемом лесном участке особо защитных участков лесов, особо охраняемых природных территорий, зон с особыми условиями использования территорий

Согласно данным государственного лесного реестра на проектируемом лесном участке **имеются** особо защитные участки лесов, особо охраняемых природных территорий, зон с особыми условиями использования территорий. Сведения о них представлены в таблице.

№ п/п	Участковое лесничество/урочище (при наличии)	Номер квартала	Номер выдела	Виды ОЗУ, наименовании ООПТ, виды зон с особыми условиями использования территории	Площадь объекта (га)
1	2	3	4	5	6
1	Кондровское	135	6	Участки леса вокруг сельских населенных пунктов	0,0027

9. Проектирование вида использования лесов лесного участка

Согласно лесохозяйственному регламенту ГКУ КО «Дзержинское лесничество» проектируемый участок, относится к зоне планируемого освоения лесов для строительства, реконструкции и эксплуатации линейных объектов.

Таблица 2. Характеристика насаждений проектируемого лесного участка

Участковое лесничество/урочище (при наличии)	Номер квартала	Номер выдела	Состав насаждения или характеристика лесного участка при отсутствии насаждения	Площадь (га)/запас древесины при наличии (куб. м)	В том числе по группам возраста древостоя			
					Молодняки	Средневозрастные	Приспевающие	Спелые и перестойные
1	2	3	4	5	6	7	8	9
Кондровское	135	6	Пустырь	0,0027/-				
итого				0,0027/-				

Таблица 3. Средние таксационные показатели насаждений проектируемого лесного участка

Целевое назначение лесов	Хозяйство, преобладающая порода	Состав насаждений	Возраст	Бонитет	Полнота	Средний запас древесины (куб. м/га)		
						средневозрастные	приспевающие	Спелые и перестойные
1	2	3	4	5	6	7	8	9
Эксплуатационные леса		Пустырь						

Таблица 4. Виды и объемы использования лесов на проектируемом лесном участке

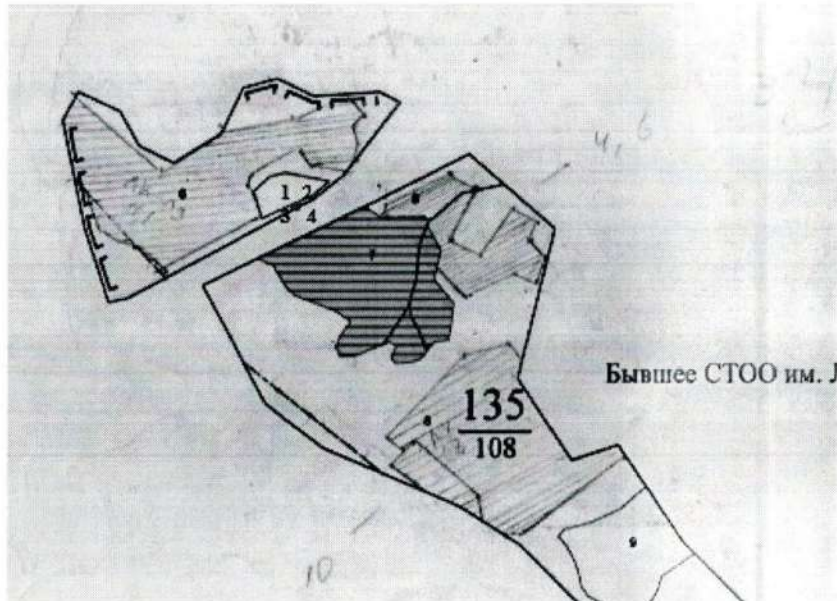
Целевое назначения лесов	Хозяйство (хвойное, твердолиственное, мелколиственное)	Площадь (га)	Единица измерения	Объемы использования лесов (изъятия лесных)
1	2	3	4	5
Вид использования лесов – для строительства, реконструкции и эксплуатации линейных объектов				
Цель предоставления – строительство линейного объекта (Трубопровод подземный)				
Эксплуатационные леса		0,0027	м3	-

4. Виды разрешенного использования лесов на проектируемом лесном участке

Лесохозяйственным регламентом ГКУ КО «Дзержинское лесничество» на проектируемом лесном участке установлены следующие виды разрешенного использования лесов в соответствии со статьей 25 Лесного кодекса Российской Федерации:

- заготовка древесины;
- заготовка и сбор недревесных ресурсов, пищевых лесных ресурсов и сбор лекарственных растений;
- ведение сельского хозяйства (пчеловодство);
- осуществление научно-исследовательской и образовательной деятельности;
- осуществление рекреационной деятельности;
- выращивание лесных плодовых, ягодных, декоративных и лекарственных растений;
- выращивание посадочных материалов;
- строительство, реконструкция и эксплуатация линейных объектов;
- осуществление религиозной деятельности.
- выполнение работ по геологическому изучению недр, разработка месторождений полезных ископаемых

Схема расположения проектируемого лесного участка



Площадь земельного участка 27 кв.м.		
N поворотной точки	X	Y
1	449422,74	1286161,06
2	449425,49	1286167,06
3	449421,47	1286168,17
4	449418,70	1286162,18
1	449422,74	1286161,06

Согласовано:

Лицо, ответственное за подготовку сведений о лесном участке

(подпись, печать)

Лицо ответственное за достоверность данных
Представленных в информации о лесном участке

(подпись, печать)

Е.К.Сергеев

